

“ Depuis une cinquantaine d’années, la société française s’est profondément transformée.

Cela est dû à un événement très ancien qui est l’exode rural. La France qui était essentiellement un monde paysan est devenue un monde urbain. Depuis une quarantaine d’années, les urbains sont revenus autour des villes : c’est la périurbanisation. Ces urbains utilisent des voitures et vivent dans des pavillons. Même si aujourd’hui on observe une diminution de l’utilisation des automobiles, le Français est essentiellement urbain ou périurbain. ”

D’après Christian Grataloup géographe (interview réalisée en 2014.)

Thème 1: Dynamiques territoriales de la France contemporaine

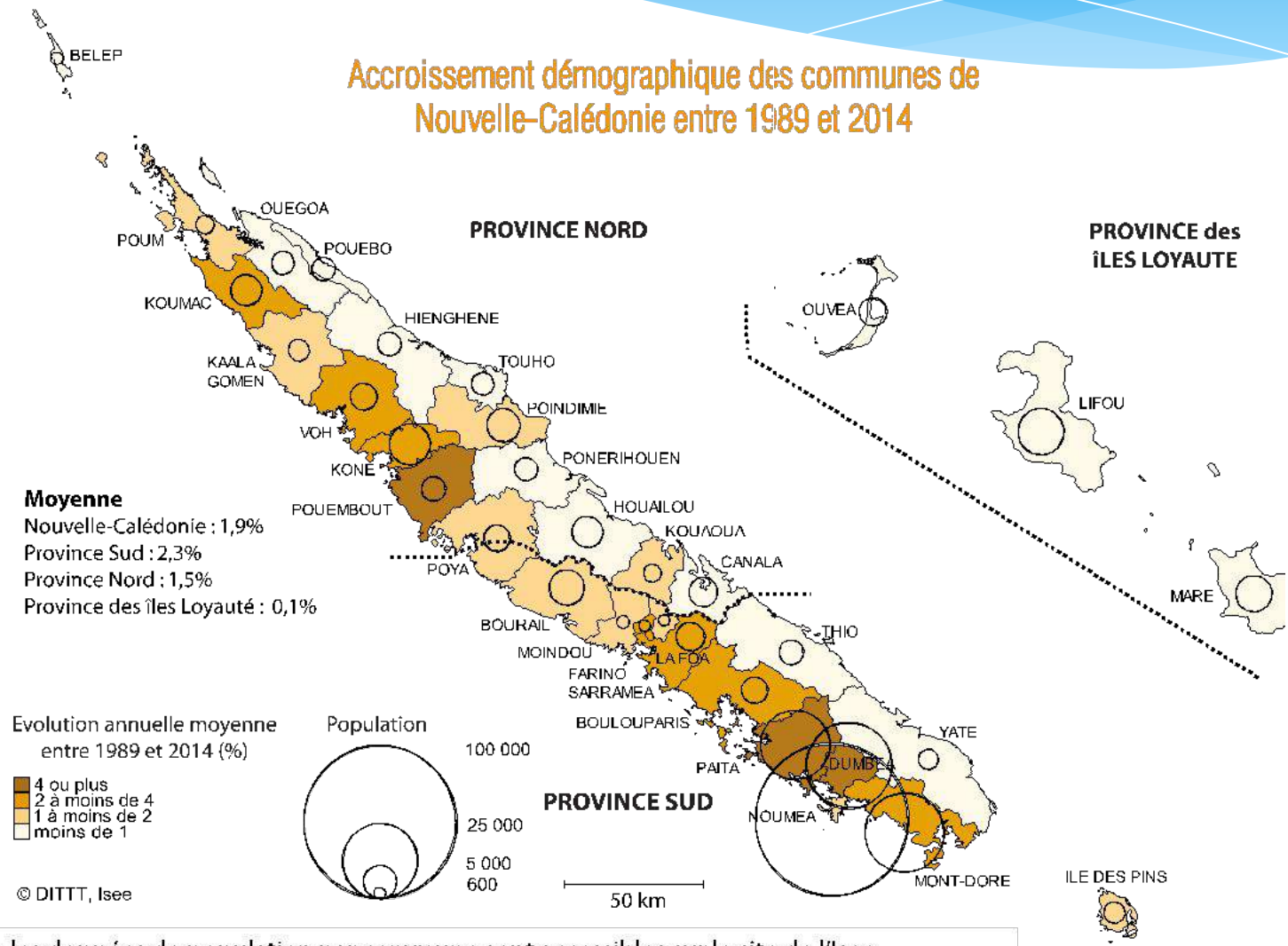
Chap 1 : Les aires urbaines, une nouvelle géographie de la
France mondialisée



Etude de cas 1: L'aire urbaine du Grand Nouméa

1. Quels sont les espaces qui composent le Grand Nouméa?

Document 1: La croissance de la population des communes entre 1989 et 2014



Note : les données de population par commune sont accessibles sur le site de l'isee.
 Source : Insee-Isee, recensements de la population

NOUMEA

Population 2014 :	99 926 hab
Superficie	45,7 km ²
Densité	2186,6 hab/km ²

Principales zones d'habitation

<i>Quartiers :</i>	<i>hab</i>
Vallée des Colons	9690
Rivière Salée	7740
Magenta	7380
Portes de Fer	4500
Aérodrome	4360
Normandie	4100

DUMBEA

Population 2014 :	31 812 hab
Superficie	254,6 km ²
Densité	124,9 hab/km ²

Principales zones d'habitation

<i>Quartiers</i>	<i>hab</i>
Koutio	11 230
Cœur de ville	4 240
Auteuil	2 580
Dumbéa/mer	6 750
Katiramona Sud	2 470
Nondoué-La Couvelée	1 720

Le MONT-DORE

Population 2014 :	27 155 hab
Superficie	643 km ²
Densité	42,2 hab/km ²

Principales zones d'habitation

<i>Quartiers :</i>	<i>hab</i>
Robinson	5060
La Coulée	3540
Yahoué	3190
Plum	2730
Mont-Dore Sud	2330
Vallon-Dore	2320

<i>Tribus :</i>	<i>hab</i>
Saint Louis	1370
La Conception	890

PAITA

Population 2014 :	20 616 hab
Superficie	699,7 km ²
Densité	29,5 hab/km ²

Principales zones d'habitation

<i>Quartiers :</i>	<i>hab</i>
Katiramona-Gadji	5080
Ondémia-Port Lague	3230
Païta Centre	3080
Scheffleras	2240
Tontouta-Littoral	2000

<i>Tribus :</i>	<i>hab</i>
N'dé	260
Naniouni	250

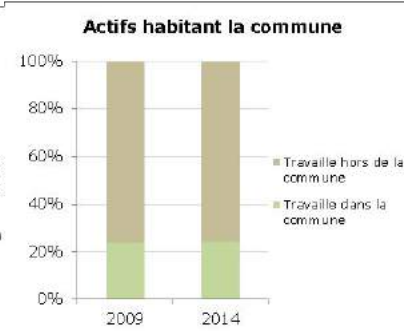
Emploi et activité

	2009	2014
Nombre d'emplois dans la commune :	57189	62557
- occupés par actifs habitant la commune	39943	42736
- occupés par des actifs n'habitant pas la commune	17246	19821
Nombre d'actifs travaillant hors de la commune	4075	4528



Emploi et activité

	2009	2014
Nombre d'emplois dans la commune :	4083	5436
- occupés par actifs habitant la commune	2398	3320
- occupés par des actifs n'habitant pas la commune	1685	2116
Nombre d'actifs travaillant hors de la commune	7712	10231



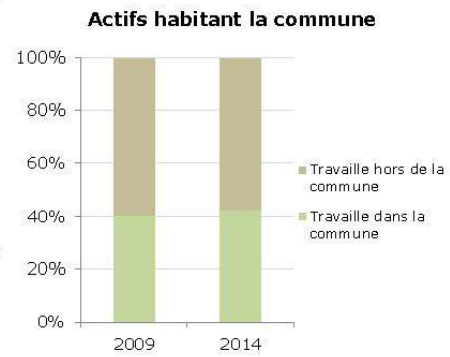
Emploi et activité

Nombre d'emplois dans la commune :
 - occupés par actifs habitant la commune
 - occupés par des actifs n'habitant pas la commune

2009	2014
7041	6904
4558	5022
2483	1882

Nombre d'actifs travaillant hors de la commune

6716	6925
------	------



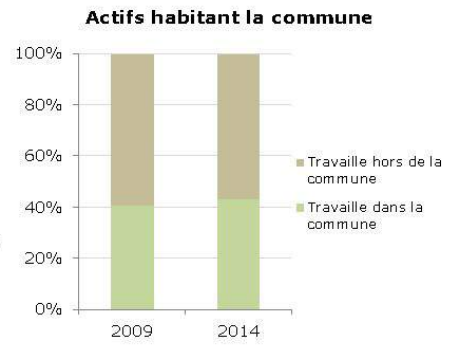
Emploi et activité

Nombre d'emplois dans la commune :
 - occupés par actifs habitant la commune
 - occupés par des actifs n'habitant pas la commune

2009	2014
4199	5730
2664	3818
1535	1912

Nombre d'actifs travaillant hors de la commune

3879	5076
------	------



Document 4 : Enercal à Ducos



Source : Haryanto Muhari www.googlemap.fr

Document 5: Le quartier de Savannah à Païta



Document 6: Squat Sakamoto face aux logements de la SIC Vallée des Oliviers Nouméa.



<http://www.geo.fr/photos/reportages-geo/nouvelle-caledonie-noumea-squats/logements-sociaux>

Document 7: centre culturel du Mont-Dore




Source: google map

Document 8: Lycée du Grand Nouméa Dumbéa



Source : Google maps

Document 9: Centre commercial Kenu-in Dumbéa



Document 10: L'Anse Vata à Nouméa



Document 11: Les institutions de la Nouvelle-Calédonie à Nouméa



Le gouvernement de la Nouvelle-Calédonie



Le congrès de la Nouvelle-Calédonie

Document 12 : l'UNC à Nouville

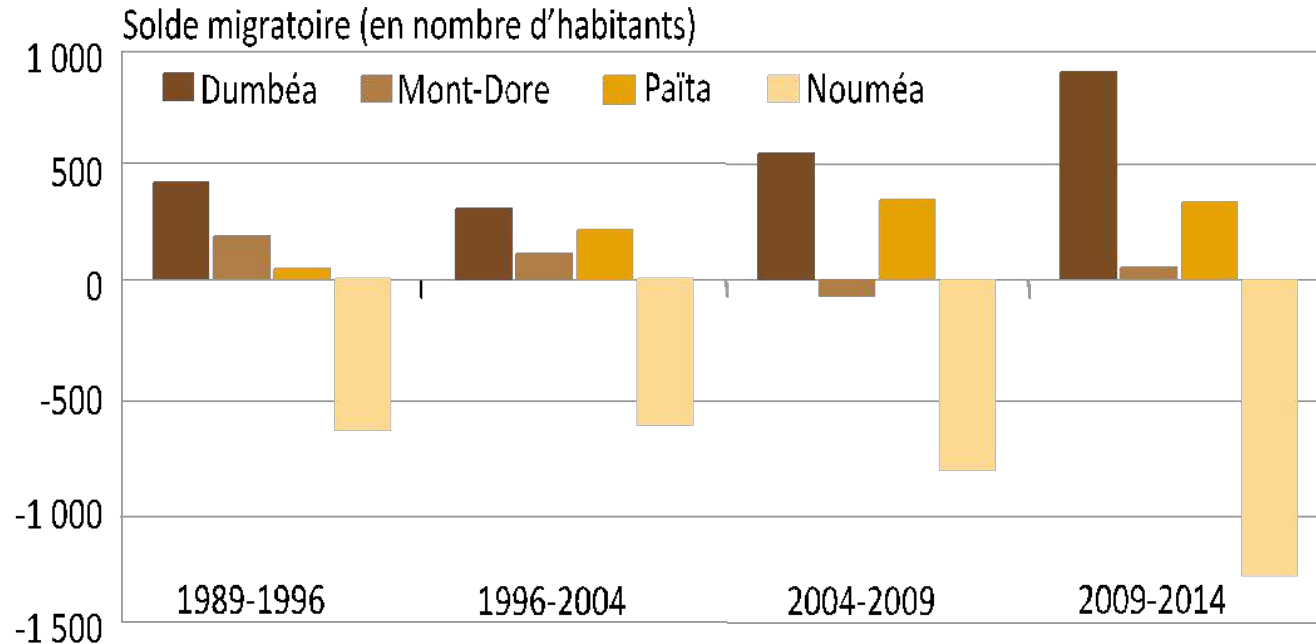


Source : google map

Séance 2: Quelles sont les dynamiques de ces espaces?

1

Solde migratoire interne des communes du Grand Nouméa pour chaque période intercensitaire



Lecture : sur la période 1989-1996, le solde migratoire **interne** pour la commune de Dumbéa est de 426 habitants. Il y a donc eu plus d'arrivées que de départs. Au contraire, sur la même période, il y a eu plus de départs que d'arrivées dans la commune de Nouméa (car le solde migratoire est négatif).

Source : Insee-Isee, recensements de la population

Document 2: Dumbéa une commune en plein expansion

📍 Une commune d'avenir

Plusieurs projets vont en effet contribuer, dans les prochaines années, à l'accroissement démographique et au développement économique de Dumbéa. Ce sont les ZAC (Zones d'Aménagements Concertés) de Dumbéa-sur-Mer, de Panda, ainsi que celle du Centre Urbain de Koutio qui prévoit l'urbanisation d'un véritable futur centre ville autour du lycée du Grand Nouméa.

Les zones industrielles et le développement des entreprises locales permettront alors à une plus grande partie des habitants de Dumbéa de travailler sur leur commune.

La construction de logements, d'infrastructures publiques (écoles, routes, plateaux sportifs, équipements culturels) accompagnera ce développement afin d'offrir aux Dumbéens une amélioration de leur cadre de vie.

Le projet de Dumbéa-sur-Mer, en particulier, s'inscrit en continuité de l'extension urbaine de l'agglomération en se développant le long de la baie de Koutio sur 400 ha. Cette zone permettra à la commune de Dumbéa de disposer d'une façade maritime.

Au nord, la ZAC Panda associe activité et habitat (300 ha, 300 logements, 300 à 400 lots d'entreprises) en «complément» de la zone de Ducos.

Au carrefour des communes de Nouméa et du Mont-Dore, le Centre Urbain de Koutio est destiné à être le cœur de ville, avec de grands équipements et une mixité de commerces et d'activités.

A l'échelle de l'agglomération, la ville de Dumbéa est une ville dynamique, vivante, multiculturelle, à l'image de la Nouvelle-Calédonie du XXI^e siècle.

Source : *Le Dumbéa* N°58, Décembre 2017-Janvier 2018

Pointe à la Dorade

ZAC Panda

Apogoti

Dumbéa sur Mer

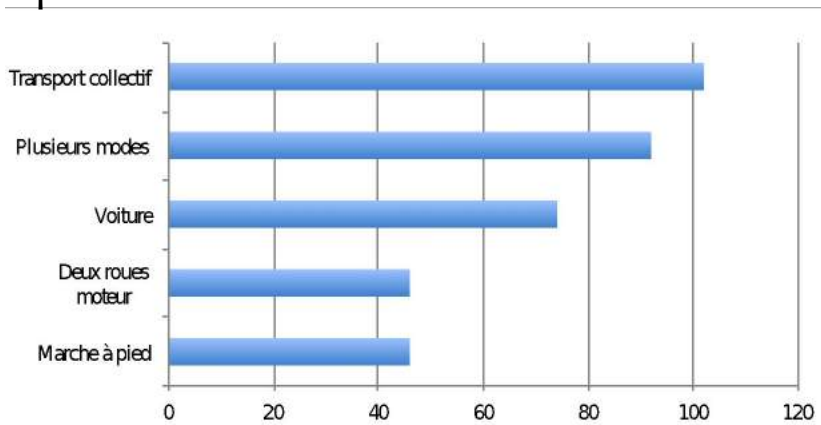
Koutio-Jacarandas

Médipôle

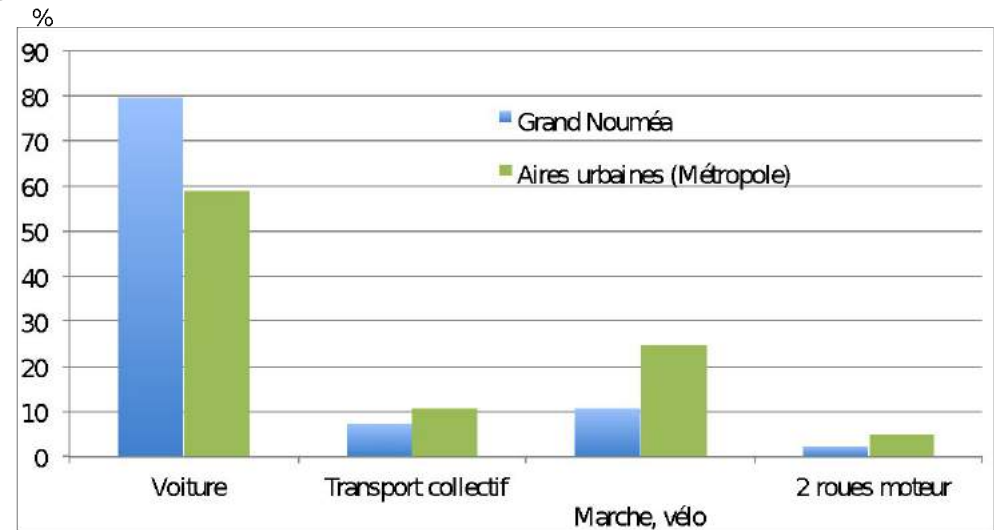


<https://www.dumbeasurmer.nc/content/decouvrir-dumbea-sur-mer>

4 Temps quotidien de déplacement selon les modes de transport

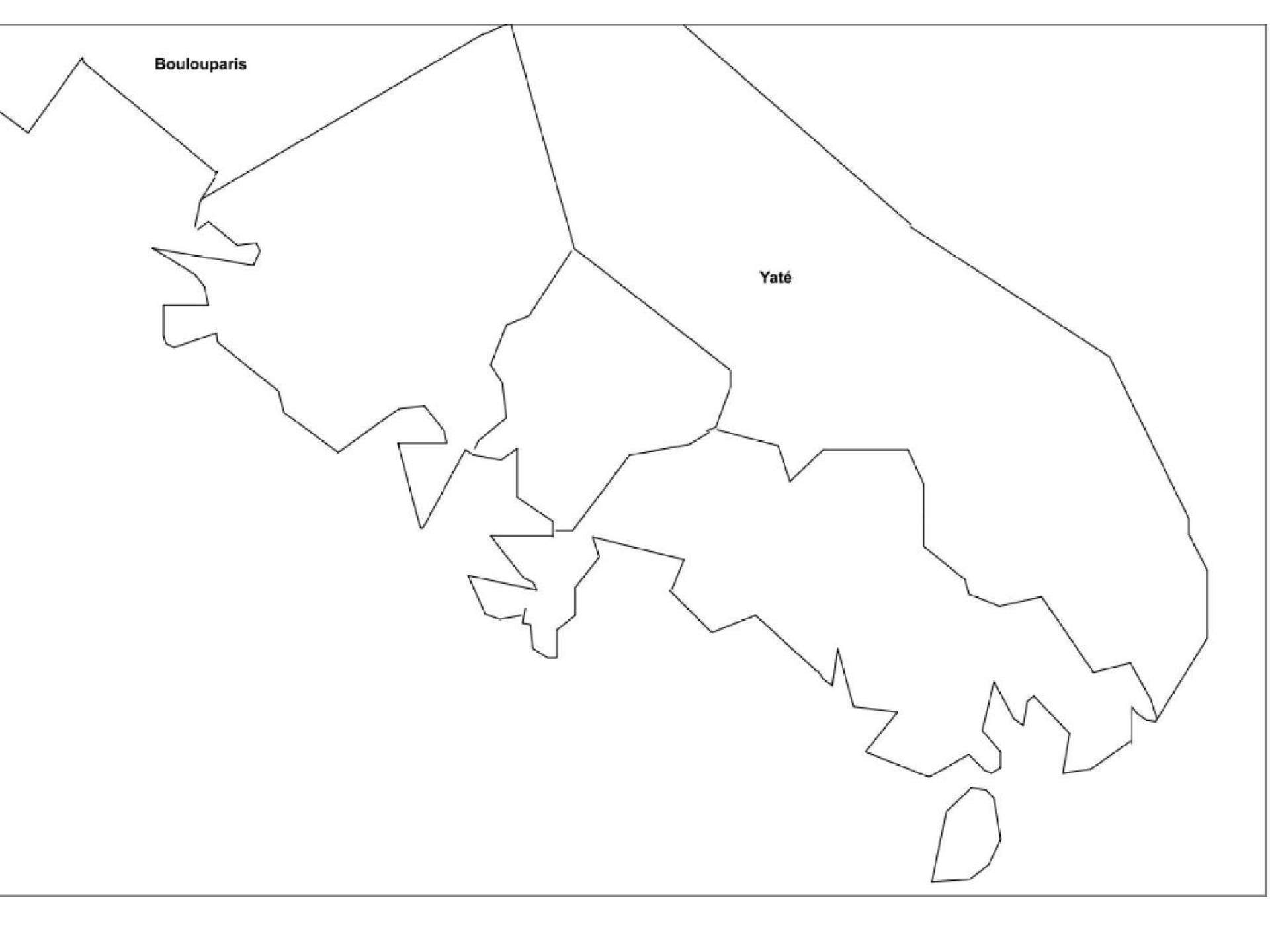


5 Part des modes de transport dans le Grand Nouméa et en Métropole



Boulouparis

Yaté



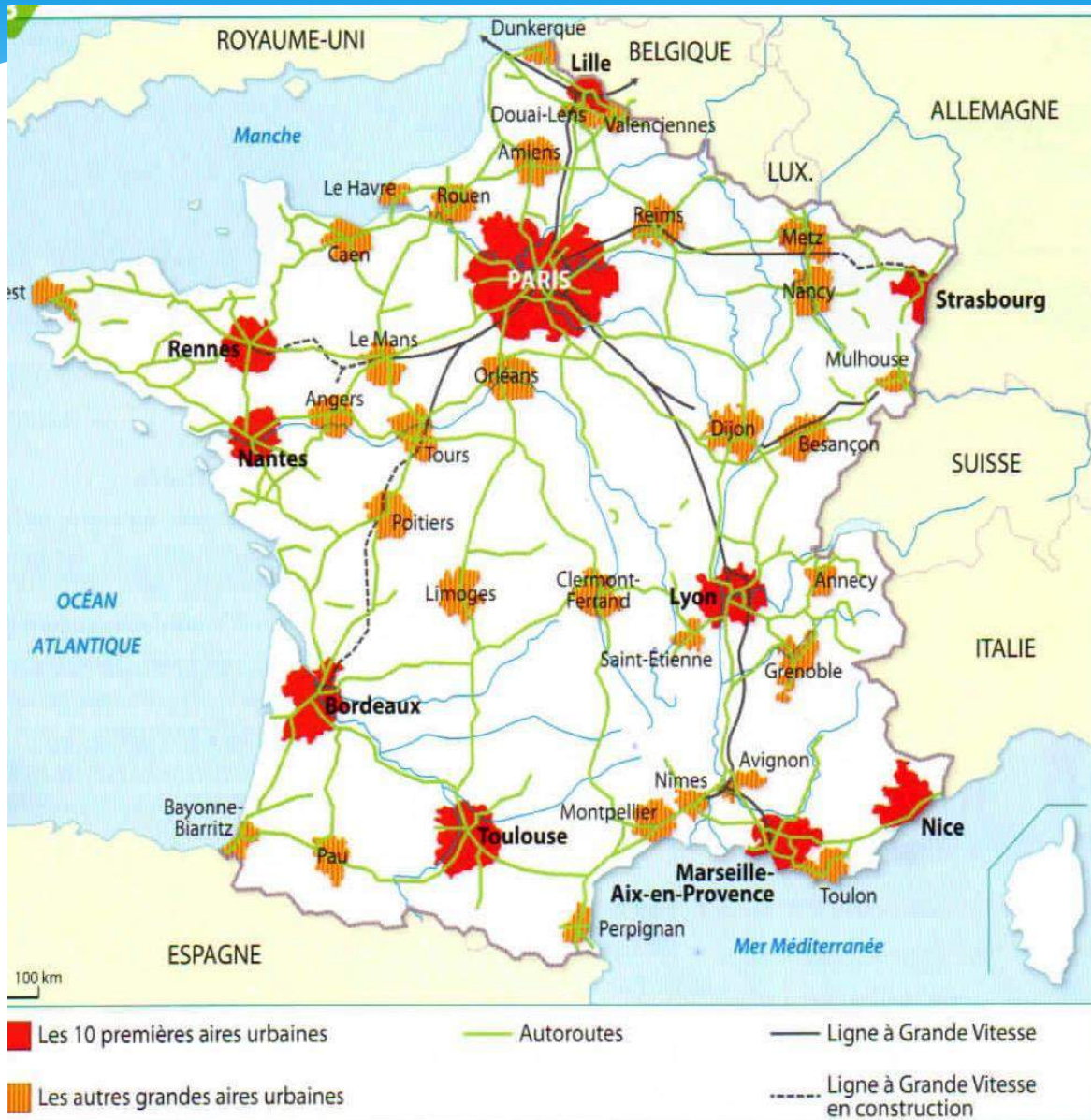
Document 1: L'évolution de la population urbaine en France



Source : Magnard 3^e 2016

Document 2 : Les principales zones urbaines en France

Source Magnard 3^e 2016



I. Les aires urbaines dans une France mondialisée

Quelles sont leurs dynamiques?

Paris, l'une des métropoles les plus attractives du monde

« Dans la compétition que se livrent les grandes capitales pour séduire les meilleurs talents, Paris se défend bien. [...]

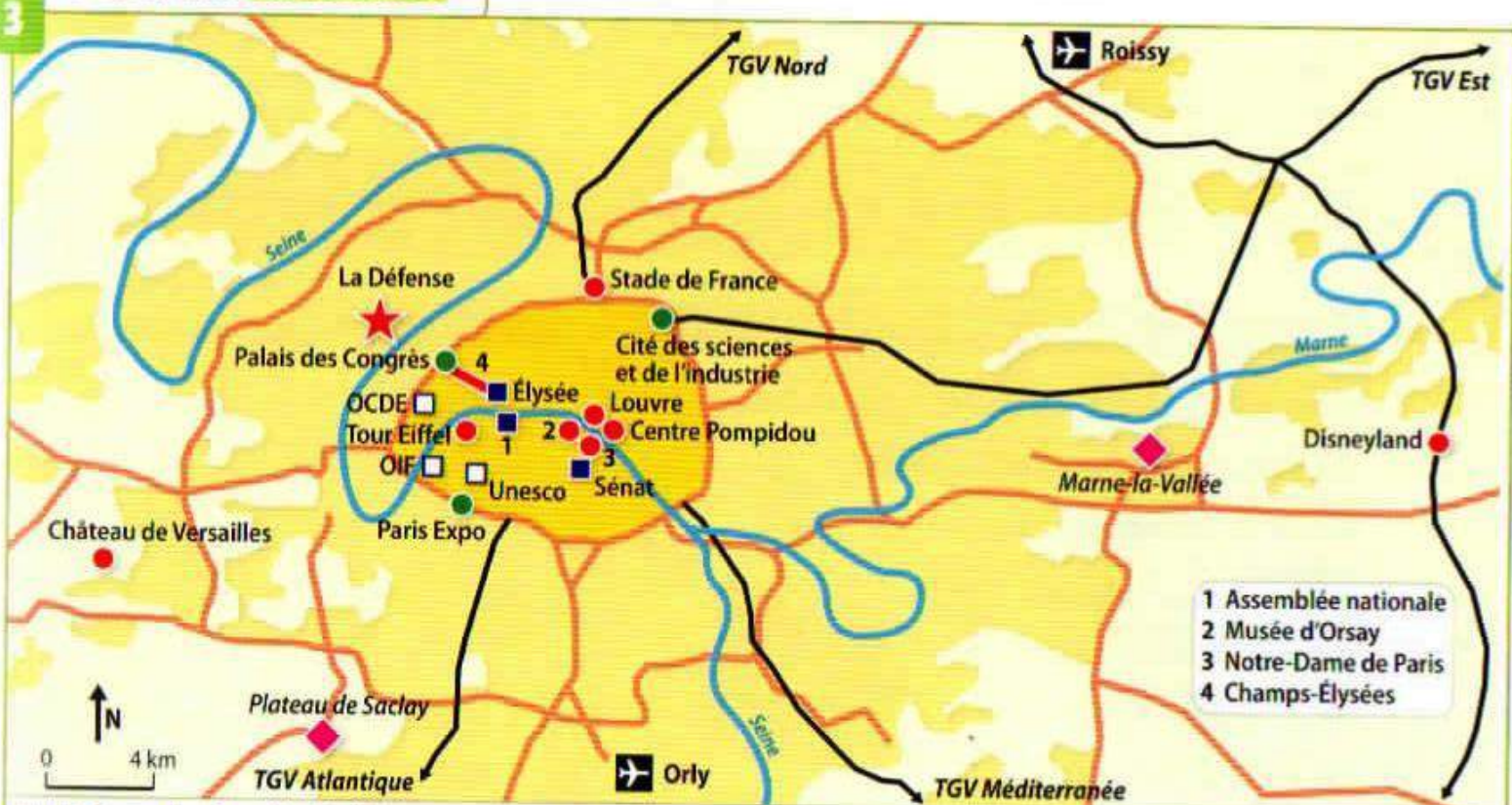
Paris, 3^e ville la plus attractive pour les étudiants [...] grâce à la qualité de la vie étudiante et au coût relativement peu élevé des études. Les 96 782 étudiants internationaux qui ont choisi d'étudier en France l'an passé ont également été attirés par les opportunités de carrière et de rémunération offertes par la capitale. Des atouts qui, couplés au grand projet de Saclay, permettent à la région Paris Ile-de-France de devancer les campus américains réputés de New York, San Francisco, Boston et Los Angeles. Paris, 3^e pour les classes créatives. [...] Il s'agit des

scientifiques, ingénieurs, architectes, designers, les artistes, une catégorie qui recherche avant tout le dynamisme culturel et technologique à Paris [...]

Paris, 5^e ville pour les dirigeants d'entreprise. [...] L'expatriation est motivée par les opportunités de carrière, le niveau de rémunération et le traitement fiscal, 3 critères sur lesquels Paris n'est pas aussi compétitive que Londres. [...] Malgré tout, le Grand Paris possède des atouts comme la diversité de son économie et la concentration de sièges mondiaux dans des secteurs historiques comme l'énergie, le luxe ou les transports. »

Charlyne Legris, « Paris, l'une des métropoles les plus attractives du monde », bfmbusiness.com, 27 novembre 2014.

Paris, une ville-monde



- 1 Assemblée nationale
- 2 Musée d'Orsay
- 3 Notre-Dame de Paris
- 4 Champs-Élysées

1. L'aire urbaine de Paris

- Ville de Paris
- Quartiers suburbains
- Couronne périurbaine

2. Les fonctions d'une métropole...

- Centre politique
- Institution internationale
- Site touristique international
- Lieu de congrès international
- Quartier des affaires
- Pôle de recherche

3. ... reliée au monde

- Autoroute reliée à l'Europe
- Ligne TGV reliée à l'Europe
- Aéroport international