

A satellite-style map of the Amazon basin in South America, showing the dense green forest, the extensive river network, and the surrounding mountainous terrain. The text is centered over the basin.

**Utiliser un
logiciel de dessin
pour faciliter
l'acquisition des
connaissances et
des capacités en
Géographie en
classe de 3^{ème}.**

Programme d'Histoire-Géographie-Éducation civique.
Classe de troisième.
Nouvelle-Calédonie – octobre 2013.

Thème 2 - L'ORGANISATION DU TERRITOIRE FRANÇAIS

CONNAISSANCES

Les contrastes territoriaux.

- La production de la richesse se concentre dans certains espaces du territoire national, en lien avec les dynamiques européennes et mondiales. Ce sont les métropoles dont Paris, les régions motrices, certains espaces frontaliers et les littoraux.

-L'intégration du territoire national dans l'espace européen et mondial par les réseaux de transports renforce ces espaces.

DÉMARCHES

Une étude de cas : l'agglomération parisienne.

Cette étude débouche sur la mise en perspective de l'organisation du territoire par les réseaux et les pôles, les grands contrastes territoriaux à l'échelle nationale, et le rôle des acteurs publics et privés.

On s'appuie sur une carte du réseau de la grande vitesse en France et en Europe

Ces contrastes sont reportés sur un croquis de l'organisation du territoire national.

CAPACITÉS

Localiser et situer :

- les principales métropoles françaises
- les axes et les nœuds de transports majeurs de l'espace français

Décrire et expliquer :


- la distribution spatiale des activités sur le territoire de la France
- le poids et le rayonnement de Paris
- quelques formes de disparités ou d'inégalités sur le territoire national

Réaliser un croquis de l'organisation du territoire national

+ au DNB: l'élève doit être en mesure de réaliser une tâche cartographique simple.

New document 1 - Inkscape

File Edit View Layer Object Path Text Help



35% 1228.57, -54.29 •Layer 1 Alt: select under, move selected

MENU →

TOOL CONTROL BAR

TOOLBOX

CANVAS

STATUS BAR





INKSCAPE

Draw Freely.

Français

Se connecter / Créer un compte

<http://www.inkscape.org/fr/>

Suivez nous sur :  

À PROPOS

TÉLÉCHARGEMENT

NOUVELLES

COMMUNAUTÉ

APPRENDRE

CONTRIBUER

DÉVELOPPEURS

FAIRE UN DON

Inkscape est un éditeur de graphismes vectoriels libre de qualité professionnelle fonctionnant sous Windows, Mac OS X et Gnu/Linux.


En détail

Téléchargement 


Dernière version stable : **0.48.5**
Notes de version

One Day in Farm par RebirthArt


Overview

 What is Inkscape and how can you get it?


Features

 Find out what Inkscape is capable of.

Gallery

 Showcase of creations from the Inkscape community.

Learning Resources

 Resources to help you get the most out of Inkscape.

Utilisateurs

Un puissant outil de design libre

Que vous soyez illustrateur, designer, concepteur de sites web et quel que soit vos besoins en création d'image

Développeurs




Rejoignez notre communauté

Quels que soient vos moyens et vos compétences, vous pouvez faire avancer le projet. Si vous savez coder,

Dernières nouvelles

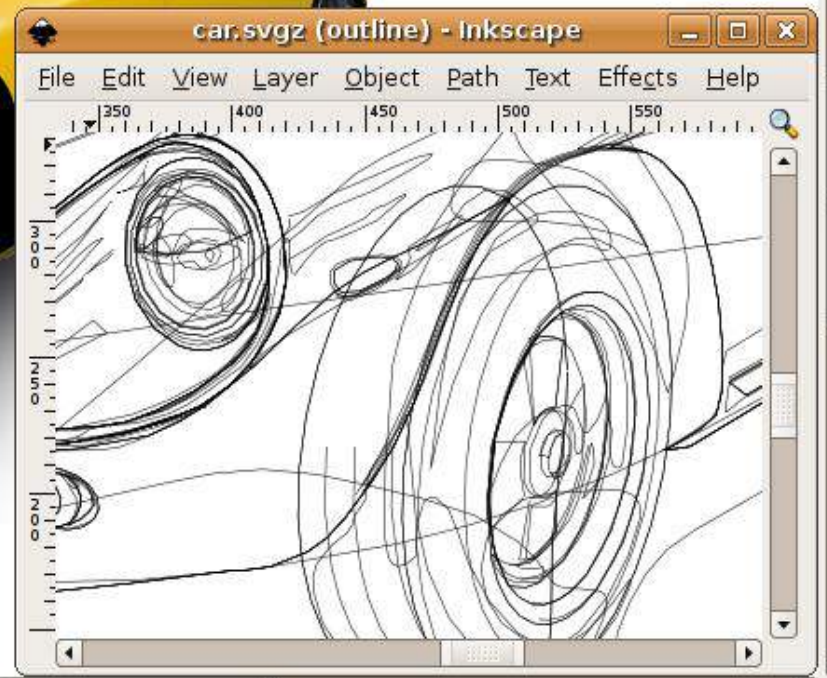
Sortie d'Inkscape 0.48.5 


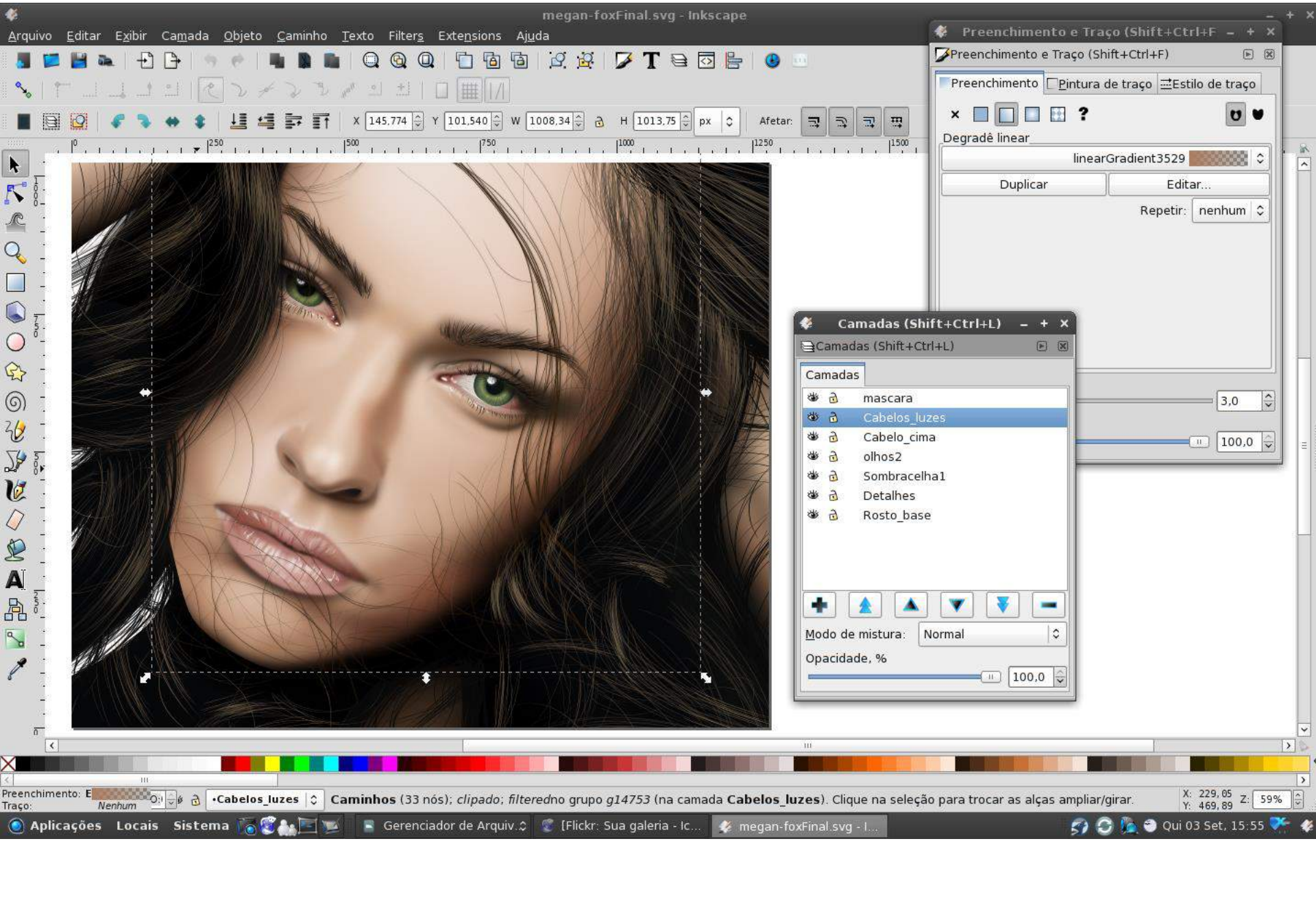
18 juillet 2014
La communauté Inkscape est fière d'annoncer la sortie de la version corrective 0.48.5





New: on Change: Nothing selected Duplicate Edit...





Preenchimento e Traço (Shift+Ctrl+F)

Preenchimento Pintura de traço Estilo de traço

linearGradient3529

Degradê linear

Duplicar Editar...

Repetir: nenhum

Camadas (Shift+Ctrl+L)

Camadas (Shift+Ctrl+L)

- Camadas
- mascara
- Cabelos_luzes
- Cabelo_cima
- olhos2
- Sombracelha1
- Detalhes
- Rosto_base

Modo de mistura: Normal

Opacidade, % 100,0

Réaliser un croquis de l'organisation du territoire national

FICHE GUIDE

A. Identifier les informations à cartographier

Relisez le cours p. 310, observez les cartes des pp. 308 et 309, puis répondez aux questions suivantes.

- 1 Quels lieux sont les plus innovants et attractifs ? (→ p. 310)
- 2 Quels autres territoires font preuve de dynamisme ? (→ p. 310)
- 3 Identifiez trois types de territoires en difficulté. (→ p. 310)
- 4 Identifiez l'axe majeur de communication qui organise le territoire national. (→ pp. 308-309)
- 5 Sur quels espaces le territoire national est-il ouvert ? Par quels moyens ? (→ pp. 308-309)

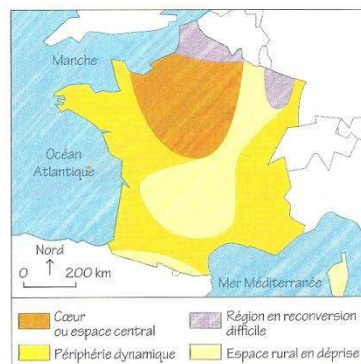
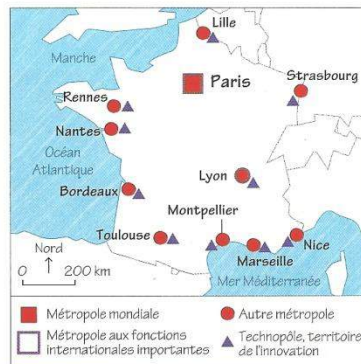
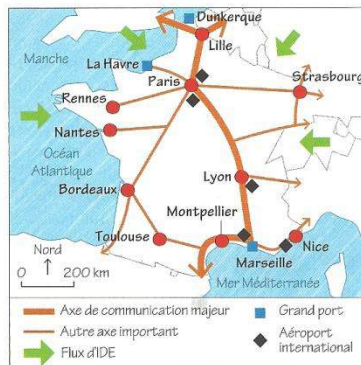
B. Organiser la légende et choisir les figurés adaptés

6 Observez attentivement chacun des trois croquis simples proposés ci-contre. Lequel répond à la question 1 ? aux questions 2 et 3 ? aux questions 4 et 5 ?

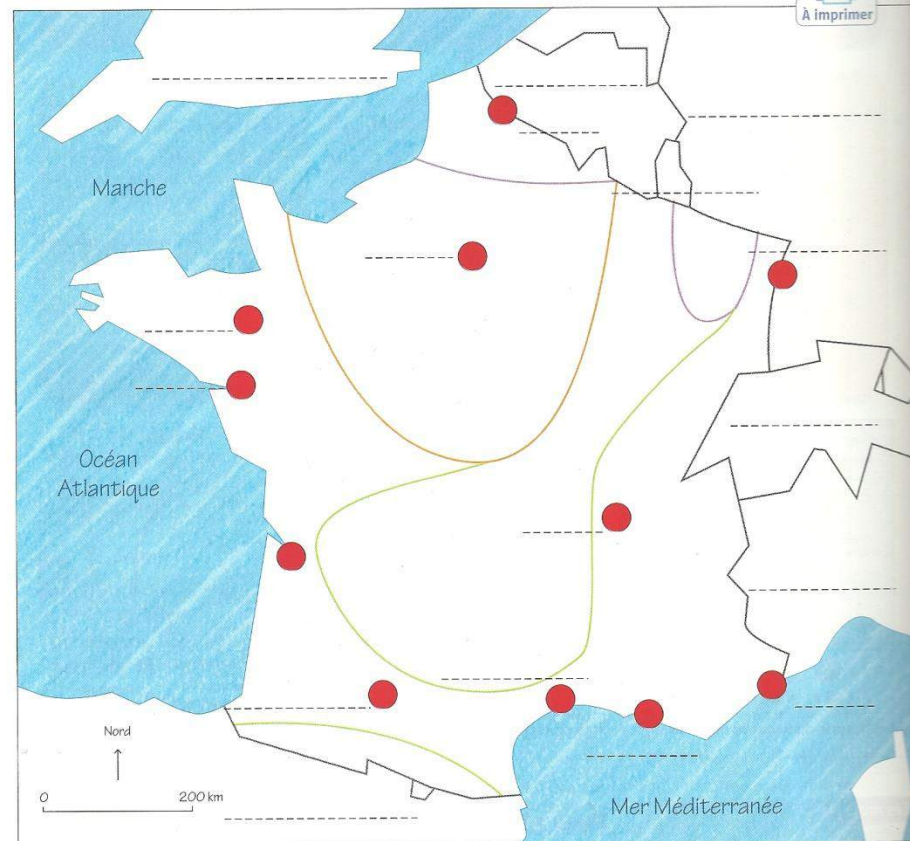
7 Chacun de ces 3 croquis constitue une sous-partie de la légende du croquis de synthèse. Complétez la légende du croquis final.

C. Réaliser le croquis

- 8 Sur le fond de croquis proposé, commencez par colorier les plages de couleur puis dessinez les figurés ponctuels.
- 9 Écrivez les noms de lieux nécessaires à la compréhension du croquis.
- 10 Donnez un titre à votre croquis et orientez-le.

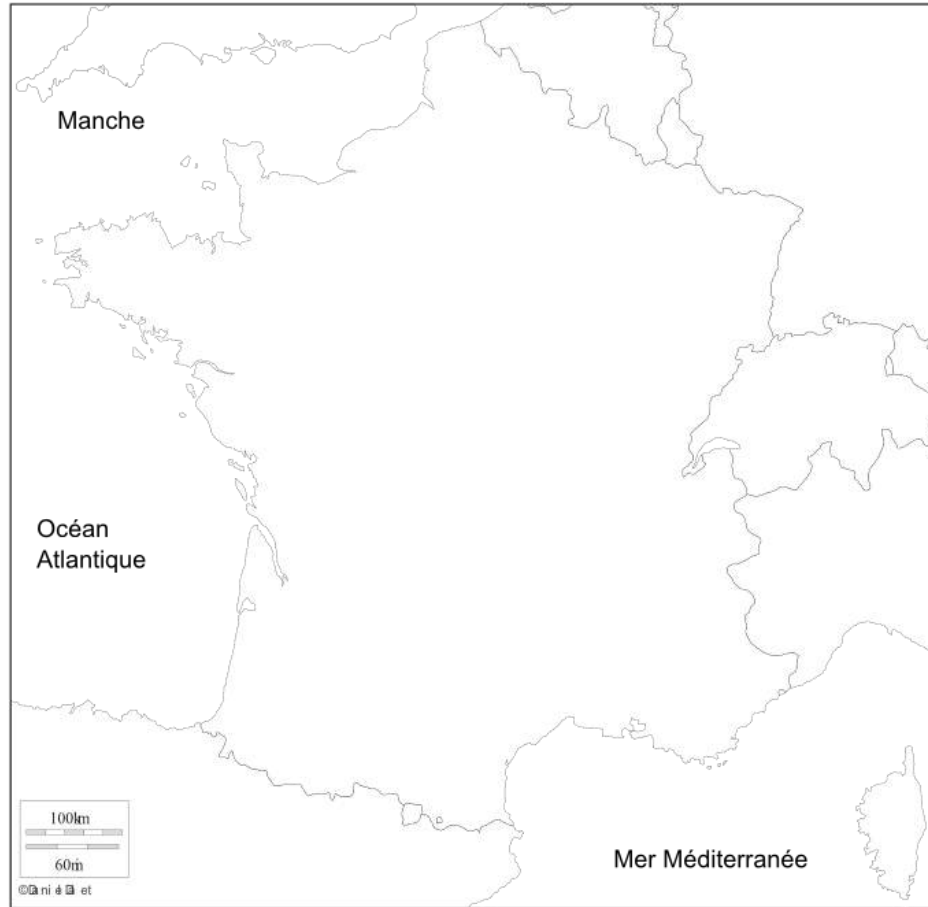


L'organisation du territoire français



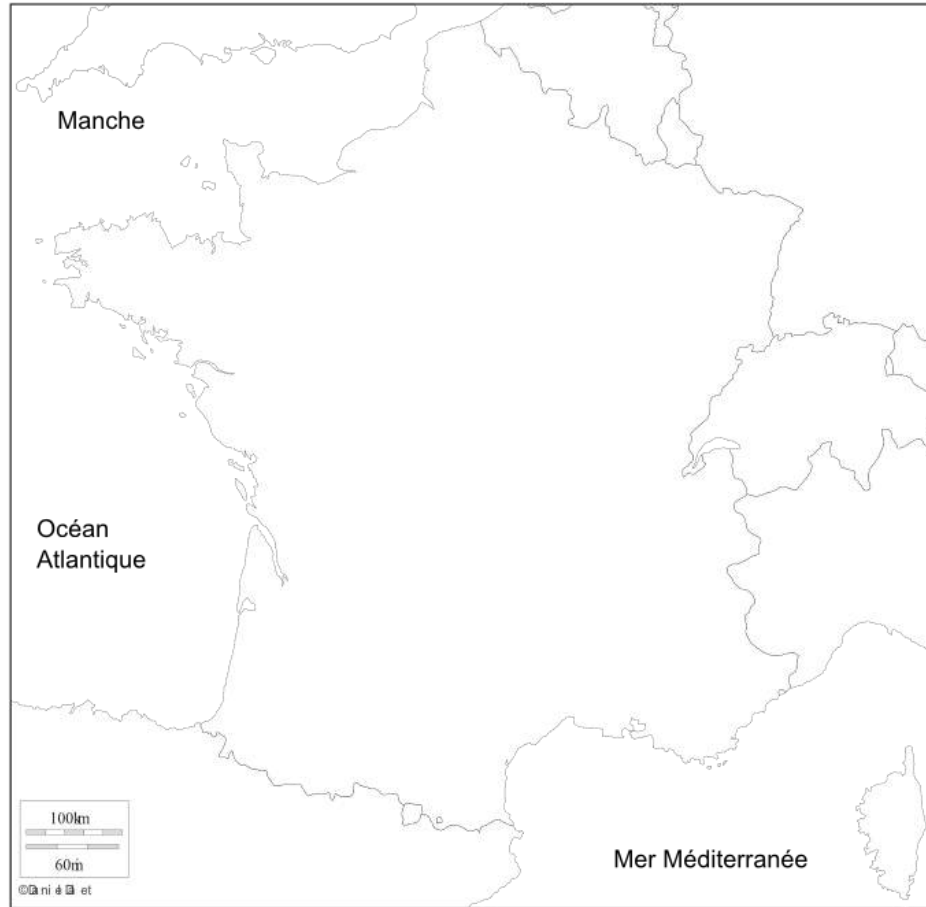
1. _____
2. _____
3. _____

L'organisation du territoire français



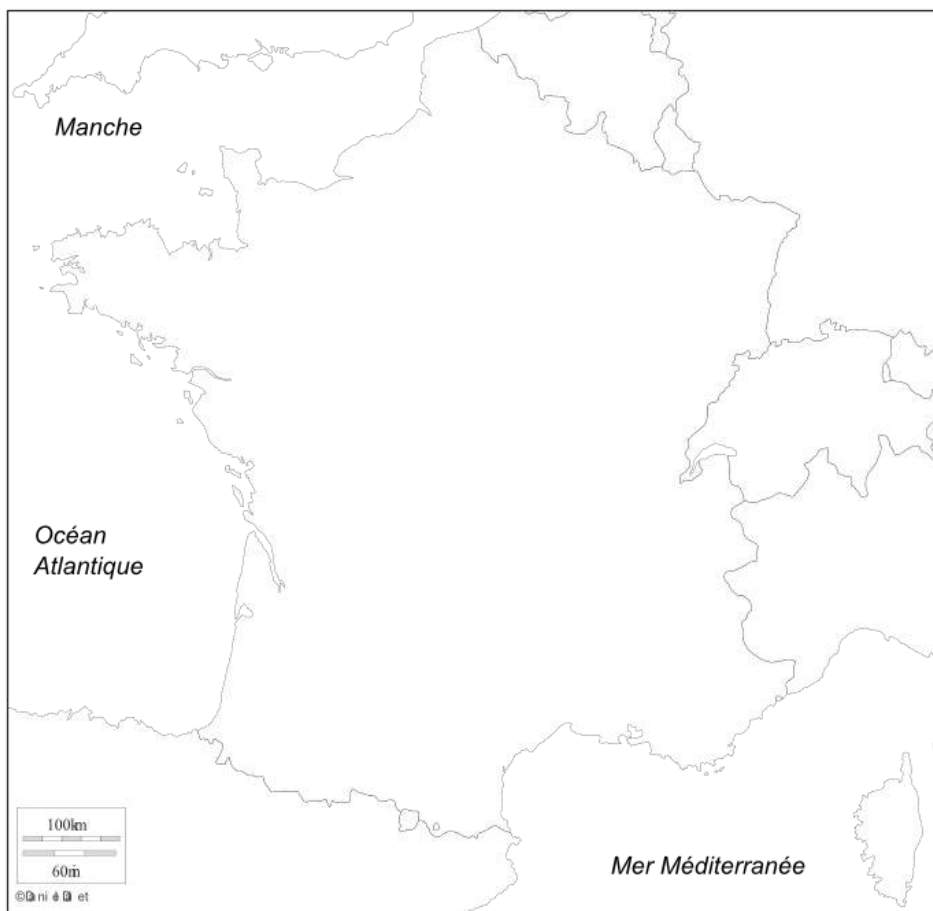
1. _____ 2. _____ 3. _____

L'organisation du territoire français




- 1. Un territoire ouvert sur le monde.**
- 2. Les métropoles, coeur du dynamisme.**
- 3. Des territoires inégalement attractifs.**

L'organisation du territoire français




1. Un territoire ouvert sur le monde. **2. Les métropoles, cœur du dynamisme.** **3. Des territoires inégalement attractifs.**

 Axe de communication majeur

Métropole mondiale

Centre, cœur économique


 Autre axe important

Métropole européenne et/ou nationale

Périphérie dynamique

 Grand port

Région en reconversion

 Aéroport international


Espace rural en déprise

 Flux d'IDE

L'organisation du territoire français





1. Un territoire ouvert sur le monde. **2. Les métropoles, cœur du dynamisme.** **3. Des territoires inégalement attractifs.**

 Axe de communication majeur

 Métropole mondiale

Centre, cœur économique


 Autre axe important

 Métropole européenne et/ou nationale

Périphérie dynamique

 Grand port

Région en reconversion

 Aéroport international


Espace rural en déprise


 Flux d'IDE

L'organisation du territoire français




1. Un territoire ouvert sur le monde. **2. Les métropoles, coeur du dynamisme.** **3. Des territoires inégalement attractifs.**

 Axe de communication majeur


 Autre axe important


 Grand port

 Aéroport international


 Flux d'IDE


 Métropole mondiale

 Métropole européenne et/ou nationale

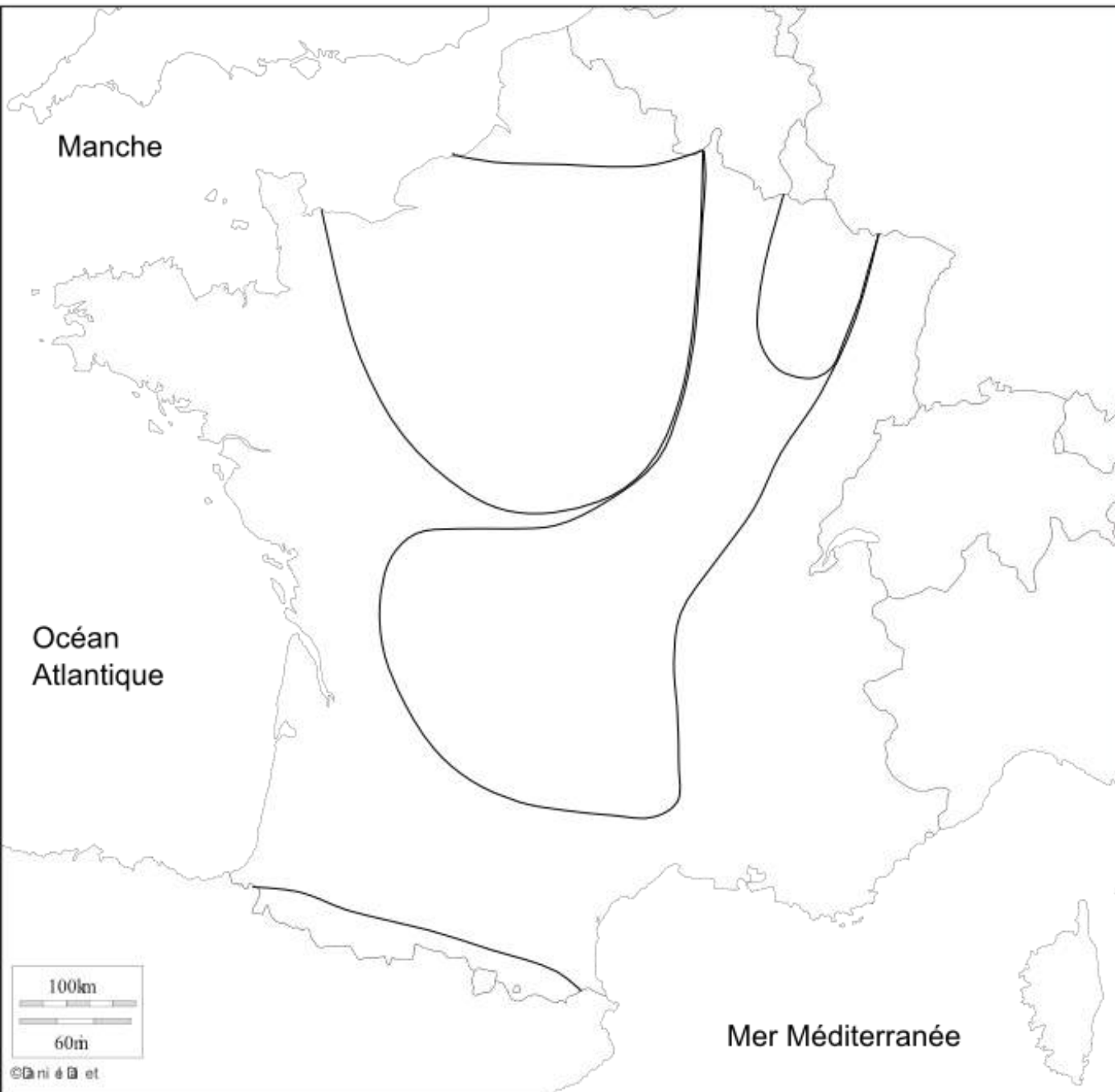
 Centre, coeur économique

 Périphérie dynamique

 Région en reconversion

 Espace rural en déprise

L'organisation du territoire français



1. Un territoire ouvert sur le monde.


- Axe de communication majeur
- Autre axe important
- Grand port
- Aéroport international
- Flux d'IDE

2. Les métropoles, coeur du dynamisme.

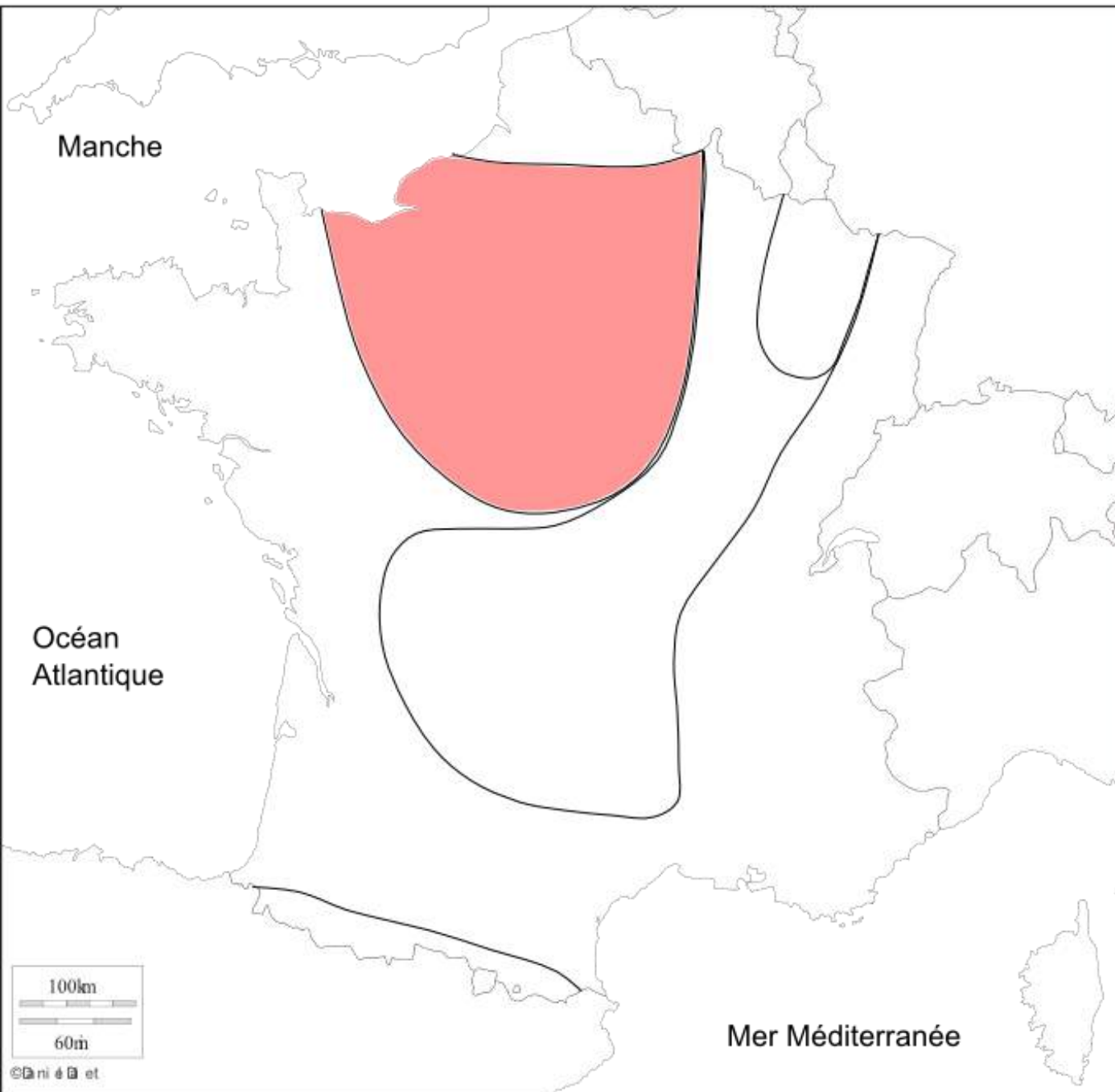
- Métropole mondiale
- Métropole européenne et/ou nationale

3. Des territoires inégalement attractifs.

- Centre, coeur économique
- Périphérie dynamique
- Région en reconversion
- Espace rural en déprise



L'organisation du territoire français



1. Un territoire ouvert sur le monde.

- Axe de communication majeur
- Autre axe important
- Grand port
- Aéroport international
- Flux d'IDE

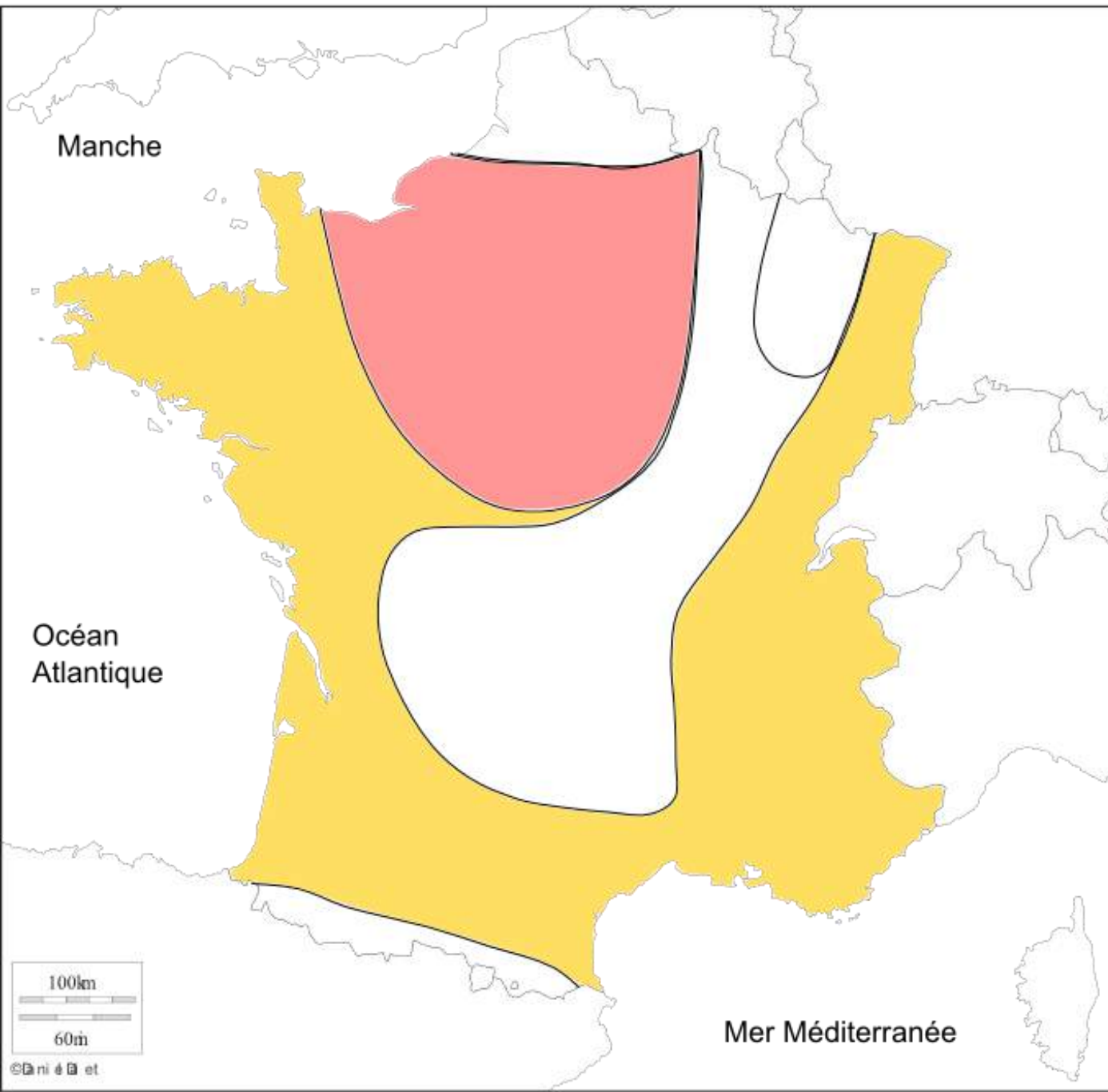
2. Les métropoles, coeur du dynamisme.

- Métropole mondiale
- Métropole européenne et/ou nationale

3. Des territoires inégalement attractifs.

- Centre, coeur économique
- Périphérie dynamique
- Région en reconversion
- Espace rural en déprise

L'organisation du territoire français



1. Un territoire ouvert sur le monde.

-  Axe de communication majeur
-  Autre axe important
-  Grand port
-  Aéroport international
-  Flux d'IDE

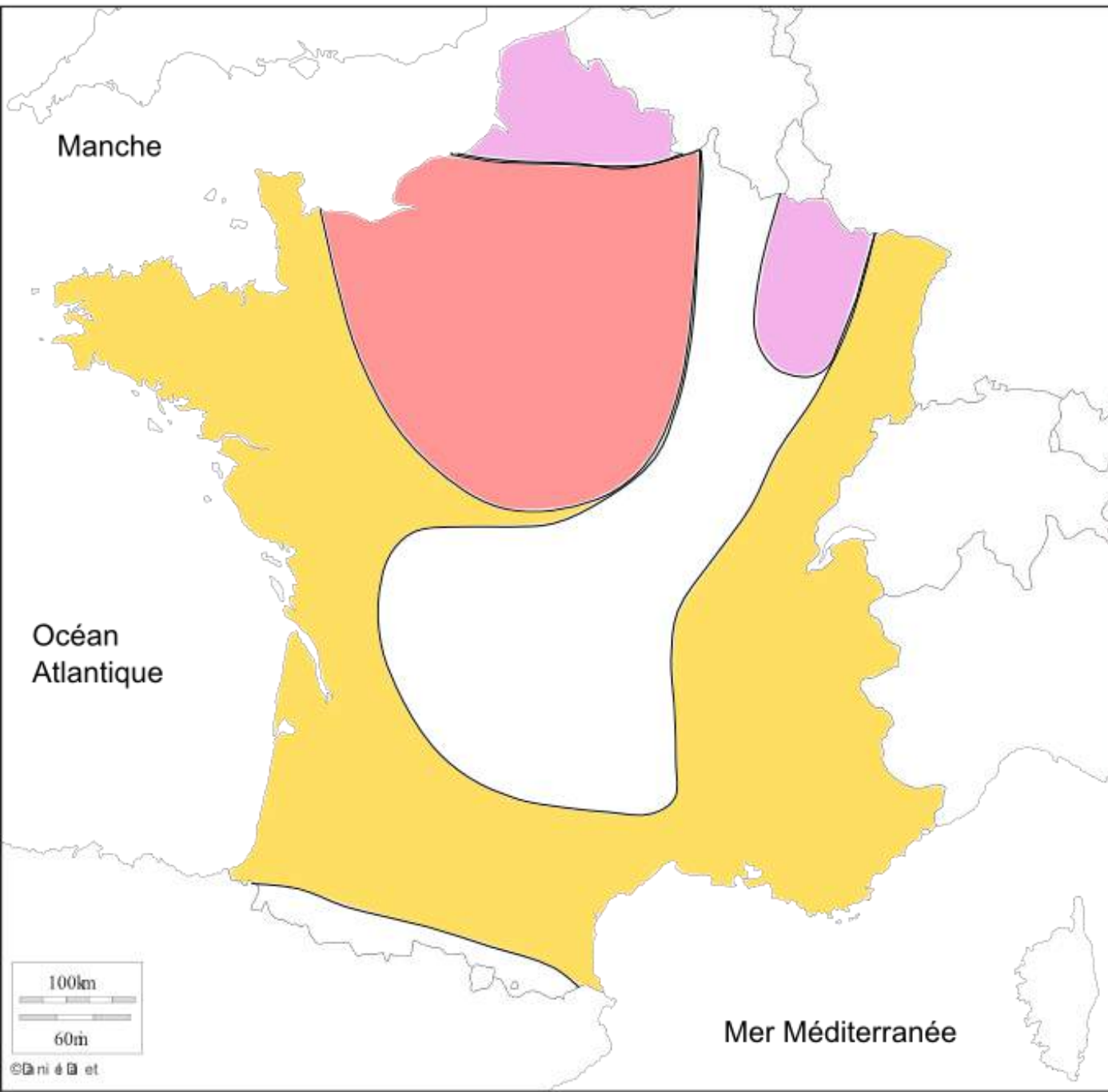
2. Les métropoles, coeur du dynamisme.

-  Métropole mondiale
-  Métropole européenne et/ou nationale

3. Des territoires inégalement attractifs.

-  Centre, coeur économique
-  Périphérie dynamique
-  Région en reconversion
-  Espace rural en déprise

L'organisation du territoire français



1. Un territoire ouvert sur le monde.

- Axe de communication majeur
- Autre axe important
- Grand port
- Aéroport international
- Flux d'IDE

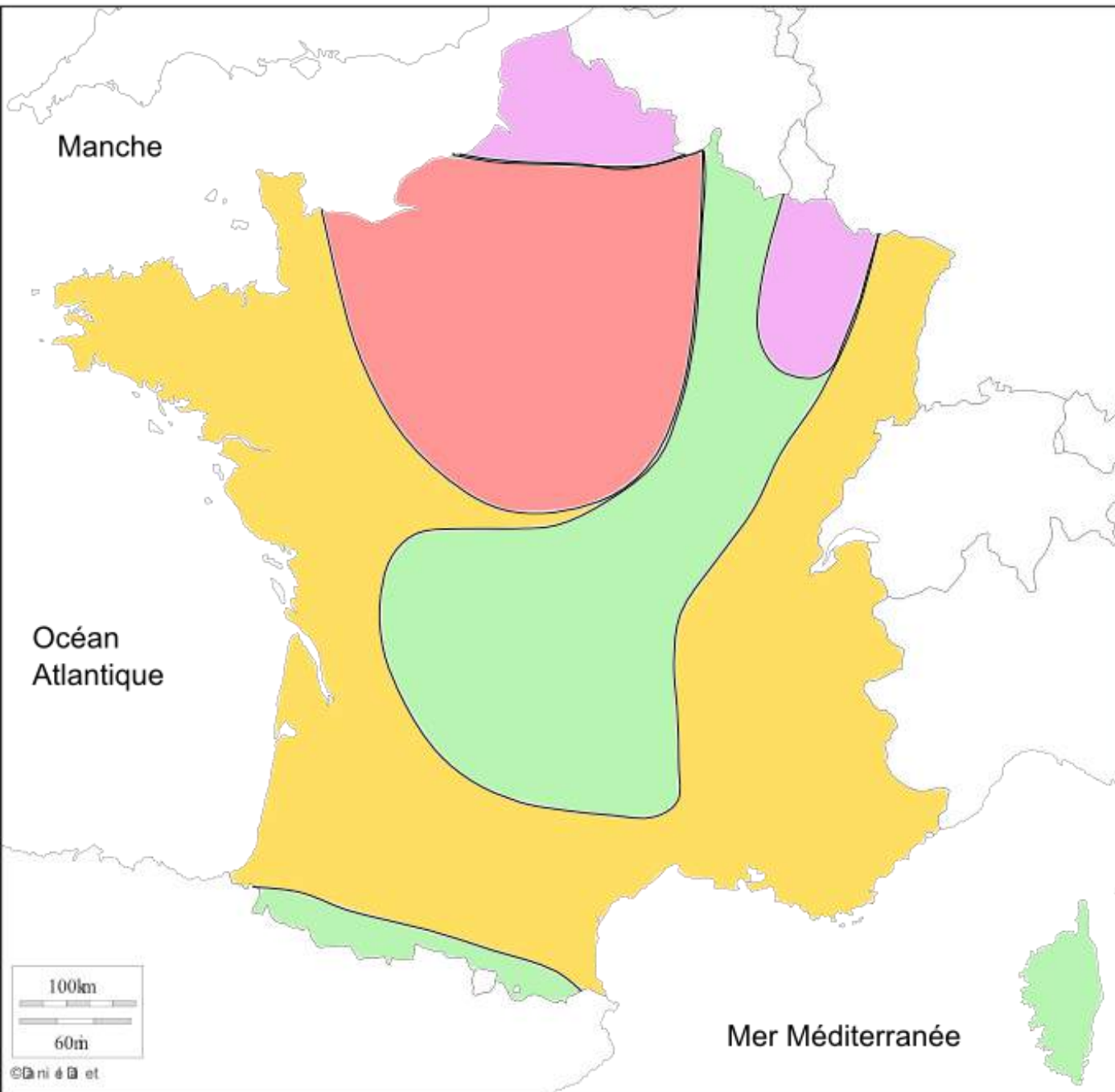
2. Les métropoles, coeur du dynamisme.

- Métropole mondiale
- Métropole européenne et/ou nationale

3. Des territoires inégalement attractifs.

- Centre, coeur économique
- Périphérie dynamique
- Région en reconversion
- Espace rural en déprise

L'organisation du territoire français



1. Un territoire ouvert sur le monde.

- Axe de communication majeur
- Autre axe important
- Grand port
- Aéroport international
- Flux d'IDE

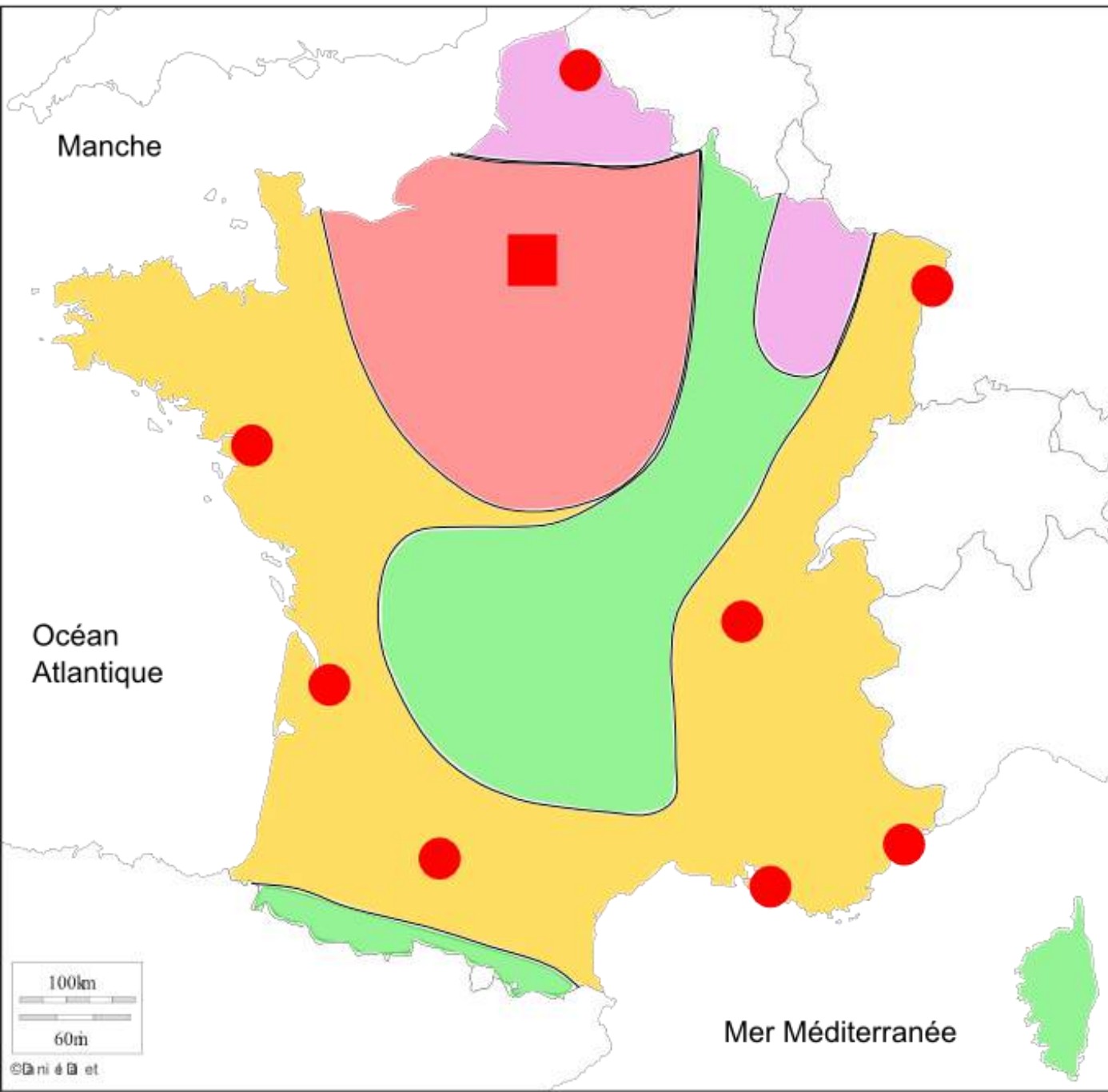
2. Les métropoles, coeur du dynamisme.

- Métropole mondiale
- Métropole européenne et/ou nationale

3. Des territoires inégalement attractifs.

- Centre, coeur économique
- Périphérie dynamique
- Région en reconversion
- Espace rural en déprise

L'organisation du territoire français



1. Un territoire ouvert sur le monde.

-  Axe de communication majeur
-  Autre axe important
-  Grand port
-  Aéroport international
-  Flux d'IDE

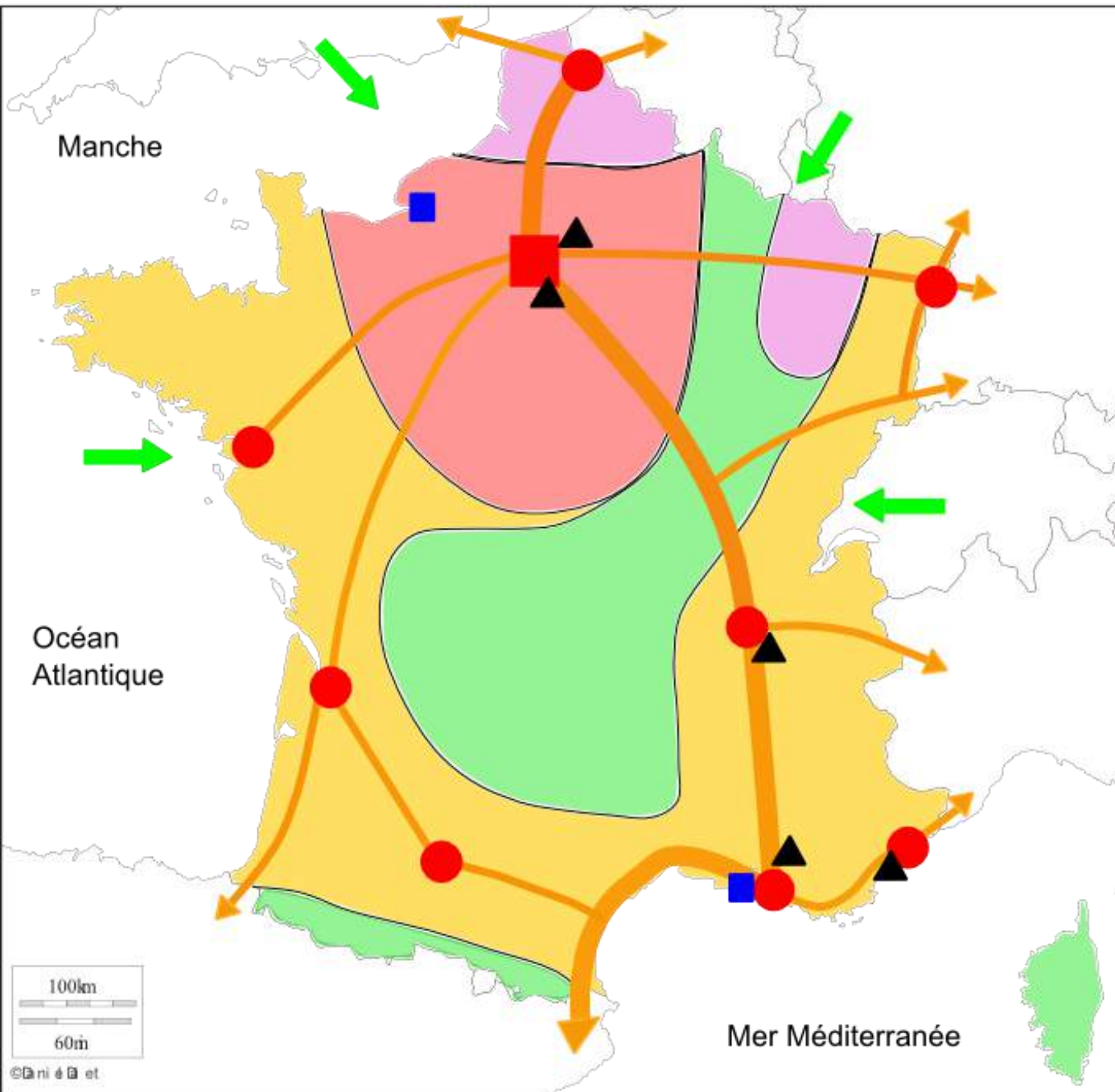
2. Les métropoles, coeur du dynamisme.

-  Métropole mondiale
-  Métropole européenne et/ou nationale

3. Des territoires inégalement attractifs.

-  Centre, coeur économique
-  Périphérie dynamique
-  Région en reconversion
-  Espace rural en déprise

L'organisation du territoire français



1. Un territoire ouvert sur le monde.

- Axe de communication majeur
- Autre axe important
- Grand port
- Aéroport international
- Flux d'IDE

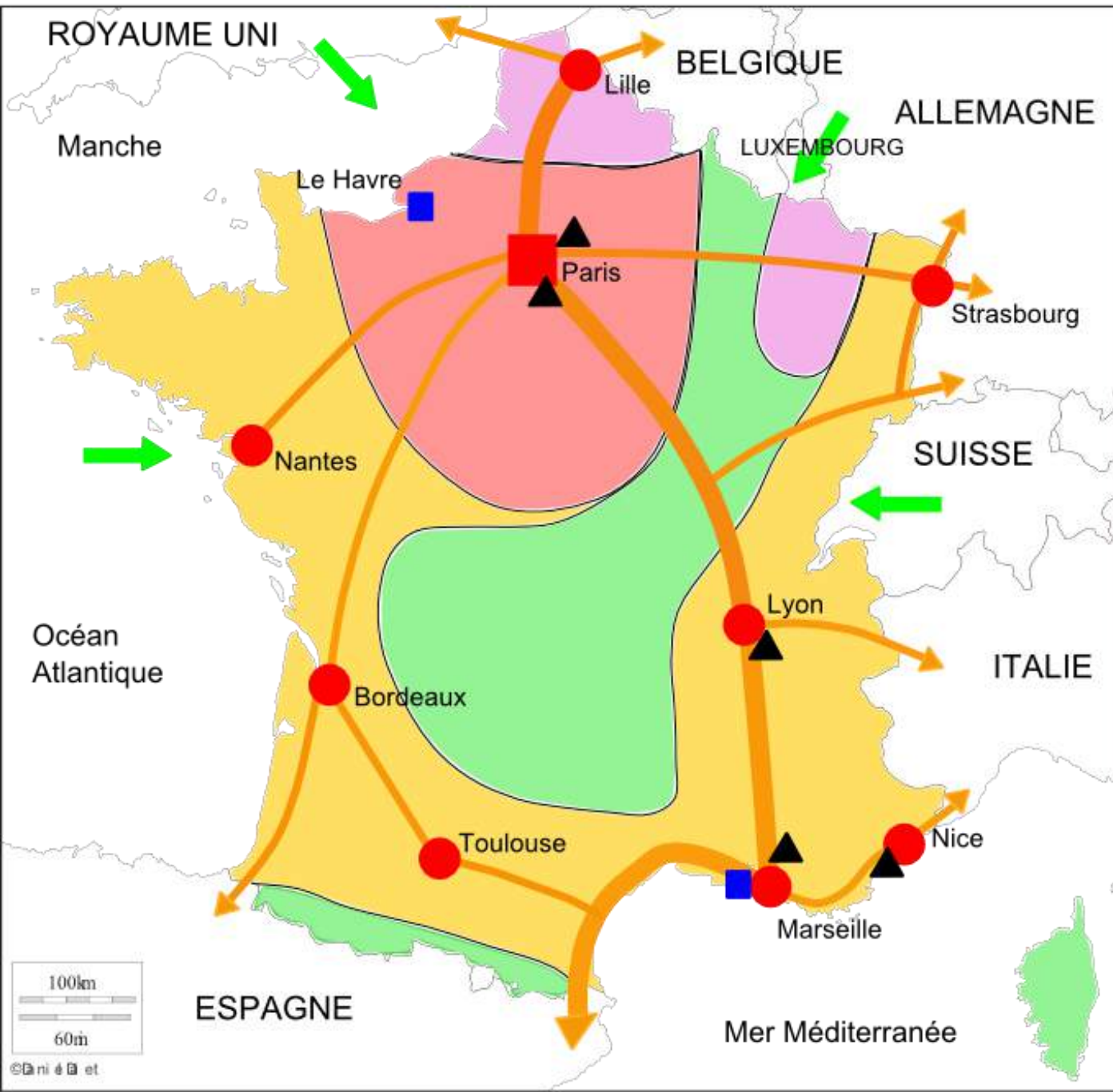
2. Les métropoles, coeur du dynamisme.

- Métropole mondiale
- Métropole européenne et/ou nationale

3. Des territoires inégalement attractifs.

- Centre, coeur économique
- Périphérie dynamique
- Région en reconversion
- Espace rural en déprise

L'organisation du territoire français



1. Un territoire ouvert sur le monde.

- Axe de communication majeur
- Autre axe important
- Grand port
- Aéroport international
- Flux d'IDE

2. Les métropoles, coeur du dynamisme.

- Métropole mondiale
- Métropole européenne et/ou nationale

3. Des territoires inégalement attractifs.

- Centre, coeur économique
- Périphérie dynamique
- Région en reconversion
- Espace rural en déprise

