

## Le rôle de la marine nationale dans les espaces maritimes du Pacifique

### Séance collège (3<sup>ème</sup>)

**Problématique.** Quel est le rôle de la marine nationale dans le Pacifique ?

**Durée :** 1 heure

**Supports :**


- Carte de la zone maritime de la Nouvelle-Calédonie (source FANC)
- Article des *Nouvelles calédoniennes* : « Ils traquent les pêcheurs », 14 octobre 2013.
- Carte de la présence française dans le Pacifique.


**Document d'accroche.** Carte de la zone maritime de la Nouvelle-Calédonie (source FANC)

#### La zone maritime de la Nouvelle-Calédonie



Source : site Internet des FANC <http://www.forcesarmees.nc>

 Zone de responsabilité permanente des FANC

 Zone économique exclusive de la Nouvelle-Calédonie (1,6 million de km<sup>2</sup>) et de Wallis-et-Futuna (0,4 million de km<sup>2</sup>)

À l'oral : définir les différentes notions, à savoir ZEE, puis ZRP qui permettront de mettre en lumière le rôle des FANC en Nouvelle-Calédonie.

**Étude de document (en autonomie).** Article des *Nouvelles calédoniennes* : « Ils traquent les pêcheurs », 14 octobre 2013 : <http://www.lnc.nc/article/pays/ils-traquent-les-pecheurs>

Défense. La Marine participe à l'opération de surveillance « Kurukuru »

### Ils traquent les pêcheurs

*Les Nouvelles calédoniennes*. Publié le lundi 14 octobre 2013

Depuis la semaine dernière, les équipages de La Glorieuse et d'un Gardian patrouillent au large des îles Fidji et du Vanuatu pour surveiller les bateaux de pêche. Objectif : garder un œil sur les pratiques des palangriers.



Depuis une semaine, un Gardian patrouille au-dessus d'une vaste zone située entre Fidji et le Vanuatu, de concert avec La Glorieuse, sur les flots. Leur but : traquer les palangriers.  
Photo Fanc

C'est une zone immense, grande comme deux fois l'Europe. Dans cette infinité bleue, pendant quinze jours, des navires militaires américains, australiens, néo-zélandais et français vont quadriller le secteur. Leur but : traquer les palangriers et s'assurer qu'ils respectent les bonnes pratiques de pêche. Nom de l'opération : Kurukuru. Depuis 2005, la France, via les forces armées de Nouvelle-Calédonie (Fanc) mais également celles de Polynésie française, participe à cette opération de surveillance annuelle qui s'étale sur quinze jours.

**Assistance.** Cette année, les équipages de La Glorieuse, un patrouilleur de la Marine nationale et un Gardian, un avion de surveillance (tous deux basés à Nouméa), sont engagés dans cette opération qui se déroule en partenariat avec les Etats-Unis, l'Australie et la Nouvelle-Zélande, dans le cadre du « Quad », (pour Quadrilateral Defence Co-Operation Forum). Le but de cette structure qui réunit les quatre pays ? Plancher sur les questions de sécurité dans le Pacifique, sur les zones économiques exclusives. Un exemple parmi d'autres de la coopération entre les pays de la zone. Et d'une assistance aux Etats insulaires qui ne disposent pas forcément de ces moyens militaires de surveillance.

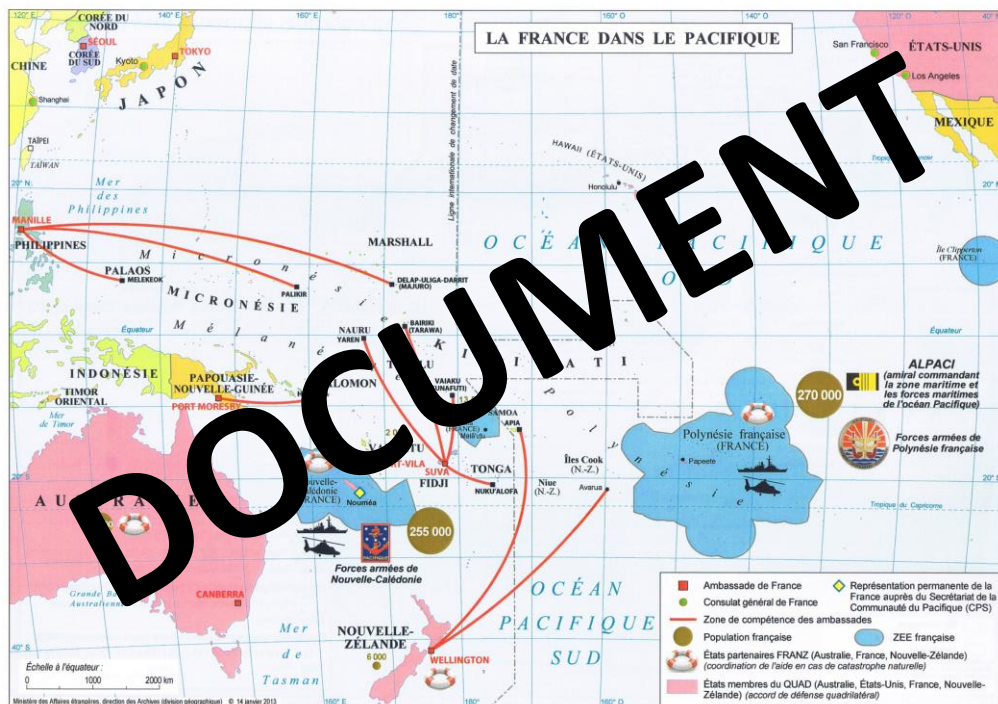
**Dissuasive.** « Le but de cette opération est de lutter contre la pêche illégale ou non-déclarée, explique le chef de bataillon Bruno Filippi, chef de cabinet du commandant supérieur des Fanc. Cette présence militaire est dissuasive vis-à-vis des éventuels fraudeurs. » Mais pas seulement, puisqu'une fois que les militaires ont repéré un bateau de pêche, ils peuvent effectuer un contrôle à bord. Balise d'identification, inspection des cales, examen du journal de bord, analyse des ratios de marchandises, tout est passé au crible. Au cours de la semaine qui vient de s'écouler, l'équipage de La Glorieuse, qui croise entre les îles Fidji et le Vanuatu a ainsi contrôlé trois navires. Deux chinois et un vanuatais. Si aucune infraction n'a été constatée, cette présence fait vite le tour des capitaines de navires qui croisent dans la zone. Et permet, espèrent les militaires, de refréner les éventuelles entorses aux règlements que les pêcheurs pourraient être tentés de faire. En tout, quinze patrouilleurs traquent les pêcheurs. Leurs mouvements et leurs actions sont pilotés depuis le centre opérationnel du Forum Fisheries Agency (FFA), basé à Honiara, aux îles Salomon.

Séance : Le rôle de la marine nationale dans les espaces maritimes du Pacifique.

- 1- Présentez le document.
- 2- Que fait la marine nationale ? Avec l'aide de qui ?
- 3- Où cela se passe-t-il ?
- 4- Quelle est la taille de la zone à surveiller ?
- 5- Quelles sont les deux missions citées ? Donnez un exemple pour chacune d'elle.

➔ Faire le lien avec un autre article des *Nouvelles calédoniennes* qui présente les pêcheurs chinois arraisonnés dans la ZEE de la Nouvelle-Calédonie : « Un gros poisson dans les filets » : <http://www.lnc.nc/article/pays/un-gros-poisson-dans-les-filets>

Étude de document (à l'oral). Carte de la présence française dans le Pacifique.



Source : Ministère des affaires étrangères

- 1- Présentez le document.
- 2- Quel est le figuré utilisé pour représenter la ZEE française dans le Pacifique ? Montrez son importance.

**Bilan.** À l'aide des documents et de vos réponses aux questions, répondez à la problématique suivante :

Quel est le rôle de la marine nationale dans le Pacifique ?

Auteurs :

- Roxane DEPOND
- Bruno FEJOZ
- Elisabeth VALLOIS
- Micheline EDMOND-OLIVIER
- Nathalie GAUDIN
- Laurence COLOMINA