

**Utiliser un logiciel
de dessin pour
faciliter l'acquisition
des connaissances
et des compétences
en Géographie en
classe de Terminale.**

Croquis.

**Les espaces maritimes:
espaces stratégiques**

COMMAND BAR

New document 1 - Inkscape

MENU →

File Edit View Layer Object Path Text Help

TOOL CONTROL BAR

Toolbar containing icons for file operations (save, open, print), editing (undo, redo, copy, paste), navigation (home, back, forward), zooming (fit, fit width, fit height), and other tools like fill, stroke, and alignment. Below the icons are input fields for X (0.00), Y (0.00), W (0.00), H (0.00), and units (px).

TOOLBOX: A vertical column of tool icons including the mouse pointer, lasso, zoom in/out, rectangle, circle, star, spiral, pencil, eraser, and text tool.



35% 1228.57, -54.29 -Layer 1 Alt: select under, move selected

TOOLBOX

CANVAS

STATUS BAR



INKSCAPE

Draw Freely.

<http://www.inkscape.org/fr/>

Français

Se connecter / Créer un compte

Suivez nous sur :



À PROPOS

TÉLÉCHARGEMENT

NOUVELLES

COMMUNAUTÉ

APPRENDRE

CONTRIBUER

DÉVELOPPEURS

FAIRE UN DON

Inkscape est un éditeur de graphismes vectoriels libre de qualité professionnelle fonctionnant sous Windows, Mac OS X et Gnu/Linux.

En détail

Téléchargement



Dernière version stable : **0.48.5**
Notes de version

One Day in Farm par RebirthArt

Overview



What is Inkscape and how can you get it?

Features



Find out what Inkscape is capable of.

Gallery



Showcase of creations from the Inkscape community.

Learning Resources



Resources to help you get the most out of Inkscape.

Utilisateurs

Un puissant outil de design libre

Que vous soyez illustrateur, designer, concepteur de sites web et quel que soit vos besoins en création d'image

Développeurs

Rejoignez notre communauté

Quels que soient vos moyens et vos compétences, vous pouvez faire avancer le projet. Si vous savez coder,



Dernières nouvelles

Sortie d'Inkscape 0.48.5





18 juillet 2014

La communauté Inkscape est fière d'annoncer la sortie de la version correctrice 0.48.5


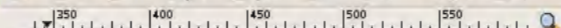


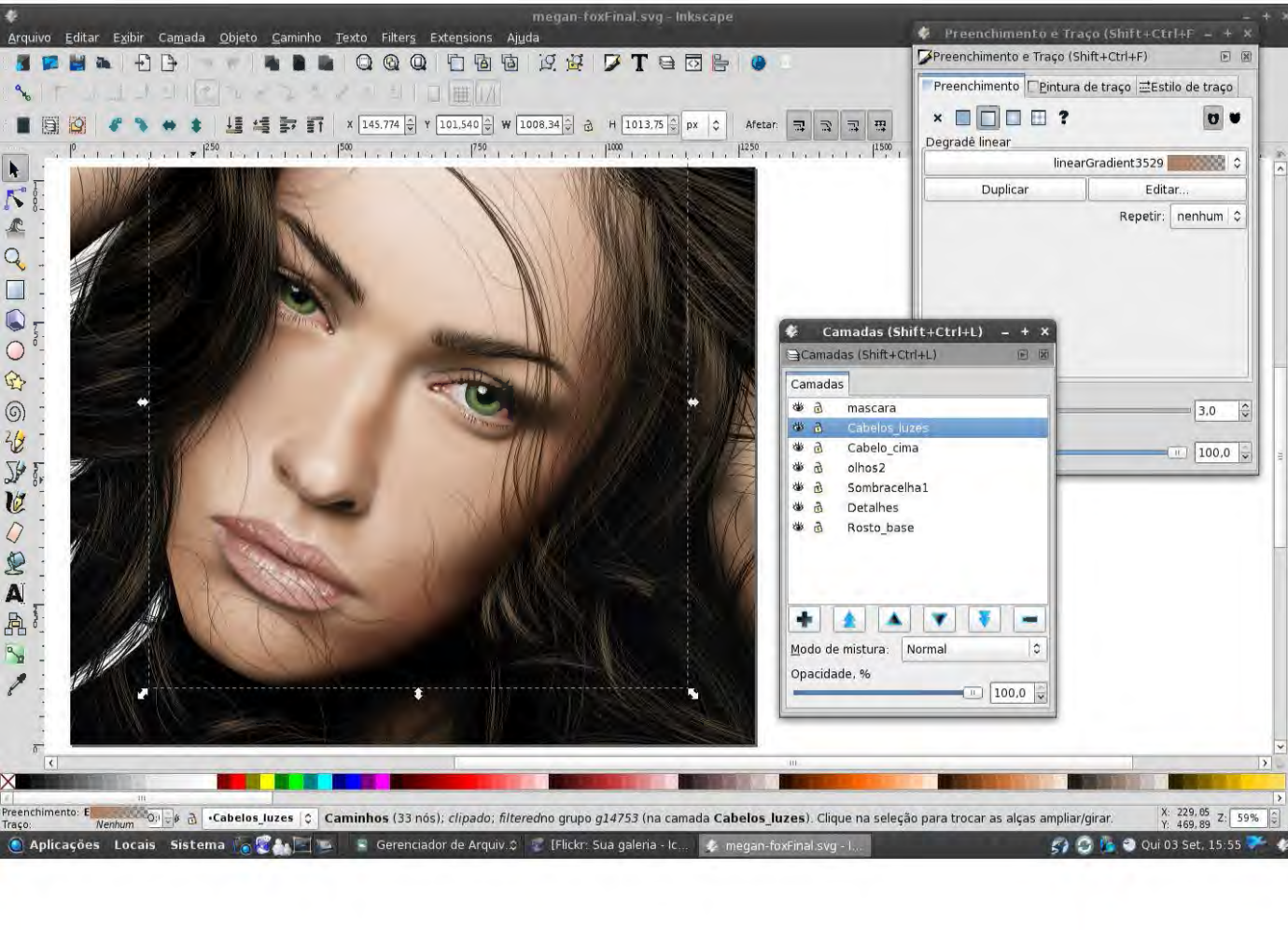


New: on Change: Nothing selected Duplicate Edit...



car.svgz (outline) - Inkscape





- mascara
- Cabelos_luzes**
- Cabelo_cima
- olhos2
- Sombracelha1
- Detalhes
- Rosto_base

Modo de mistura: Normal

Opacidade, %

100.0


LES ESPACES MARITIMES: APPROCHE GEOSTRATEGIQUE



2000m (pointillés)
1000m (tireté)

© 2004 G. B. et al.

LES ESPACES MARITIMES: APPROCHE GEOSTRATEGIQUE



I) DES ESPACES AU COEUR DE LA MONDIALISATION: DES ENJEUX ECONOMIQUES MAJEURS.

1) L'essentiel des flux mondiaux.

axe maritime majeur

façade maritime montrant la littoralisation des activités

2) Des espaces convoités.

ressources (halieutiques, hydrocarbures, nodules polymétalliques)

axe maritime potentiel

demande d'augmentation de la ZEE

II) LE CONTRÔLE DES MERS: UNE DONNEE ESSENTIELLE POUR FAIRE D'UN ETAT UNE PUISSANCE.

1) Un espace sous surveillance

puiissance navale et aéronavale

flotte de guerre des Etats-Unis

passage stratégique

2) Une gouvernance difficile.

siège de l'O.M.I. (organisation maritime internationale)

principale zones de piraterie

litiges et tensions

III) DES ESPACES IMPACTES : UN DEVELOPPEMENT DURABLE EN PANNE.

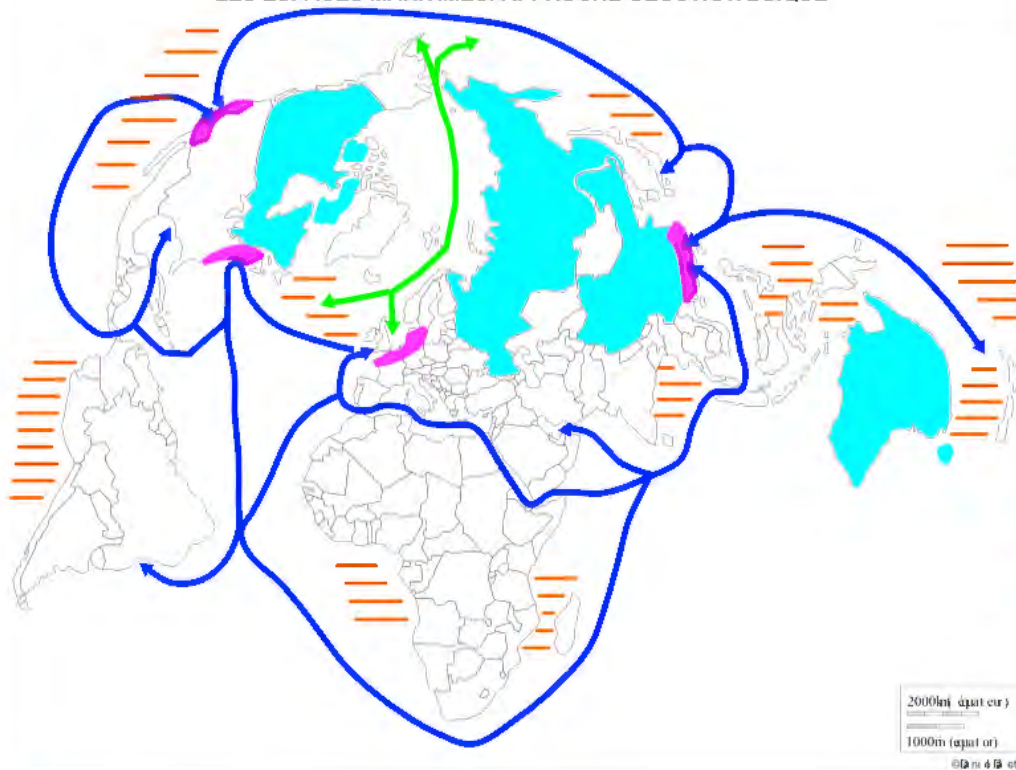
courant de déchets plastiques

montée du niveau des océans: menace sur certaines îles et littoraux

récifs coralliens menacés

îles grands fonds marins déclarés "biens communs de l'humanité" par l'O.N.U. mais dont exploitation est engagée)

LES ESPACES MARITIMES: APPROCHE GEOSTRATEGIQUE



I) DES ESPACES AU COEUR DE LA MONDIALISATION: DES ENJEUX ECONOMIQUES MAJEURS.

1) L'essentiel des flux mondiaux.

- axe maritime majeur
- façade maritime montrant la littoralisation des activités

2) Des espaces convoités.

- ressources (halieutiques, hydrocarbures, modules polymétalliques)
- axe maritime potentiel
- demande d'augmentation de la ZEE

II) LE CONTRÔLE DES MERS: UNE DONNEE ESSENTIELLE POUR FAIRE D'UN ETAT UNE PUISSANCE.

1) Un espace sous surveillance

- puissance navale et aéronavale
- flotte de guerre des Etats-Unis
- passage stratégique

2) Une gouvernance difficile.

- siège de l'O.M.I. (organisation maritime internationale)
- principale zones de piraterie
- litiges et tensions

III) DES ESPACES IMPACTES : UN DEVELOPPEMENT DURABLE EN PANNE.

- courant de déchets plastiques
- montée du niveau des océans: menace sur certaines îles et littoraux
- récifs coralliens menacés
- îles grands fonds marins déclarés "biens communs de l'humanité" par l'O.N.U. mais dont exploitation est engagée)

LES ESPACES MARITIMES: APPROCHE GEOSTRATEGIQUE



I) DES ESPACES AU COEUR DE LA MONDIALISATION: DES ENJEUX ECONOMIQUES MAJEURS.

1) L'essentiel des flux mondiaux.

— axe maritime majeur

— façade maritime montrant la littoralisation des activités

2) Des espaces convoités.

— ressources (halieutiques, hydrocarbures, nodules polymétalliques)

— axe maritime potentiel

— demande d'augmentation de la ZEE

II) LE CONTRÔLE DES MERS: UNE DONNEE ESSENTIELLE POUR FAIRE D'UN ETAT UNE PUISSANCE.

1) Un espace sous surveillance

— puissance navale et aéronavale

★ flotte de guerre des Etats-Unis

◆ passage stratégique

2) Une gouvernance difficile.

△ siège de l'O.M.I. (organisation maritime internationale)

⊙ principale zones de piraterie

★ litiges et tensions

III) DES ESPACES IMPACTES : UN DEVELOPPEMENT DURABLE EN PANNE.

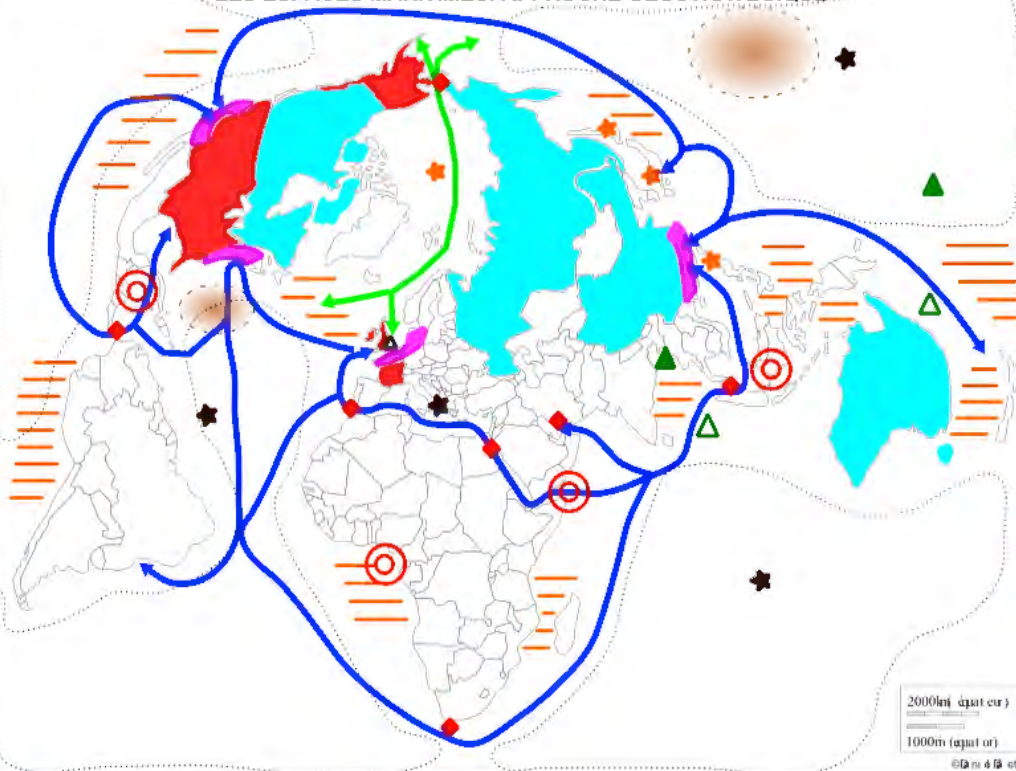
— courant de déchets plastiques

▲ montée du niveau des océans: menace sur certaines îles et littoraux

△ récifs coralliens menacés

□ îles grands fonds marins déclarés "biens communs de l'humanité" par l'O.N.U. mais dont exploitation est engagée)

LES ESPACES MARITIMES: APPROCHE GEOSTRATEGIQUE



I) DES ESPACES AU COEUR DE LA MONDIALISATION: DES ENJEUX ECONOMIQUES MAJEURS.

- 1) *L'essentiel des flux mondiaux.*
- axe maritime majeur
 - façade maritime montrant la littoralisation des activités
- 2) *Des espaces convoités.*
- ressources (halieutiques, hydrocarbures, nodules polymétalliques)
 - axe maritime potentiel
 - demande d'augmentation de la ZEE

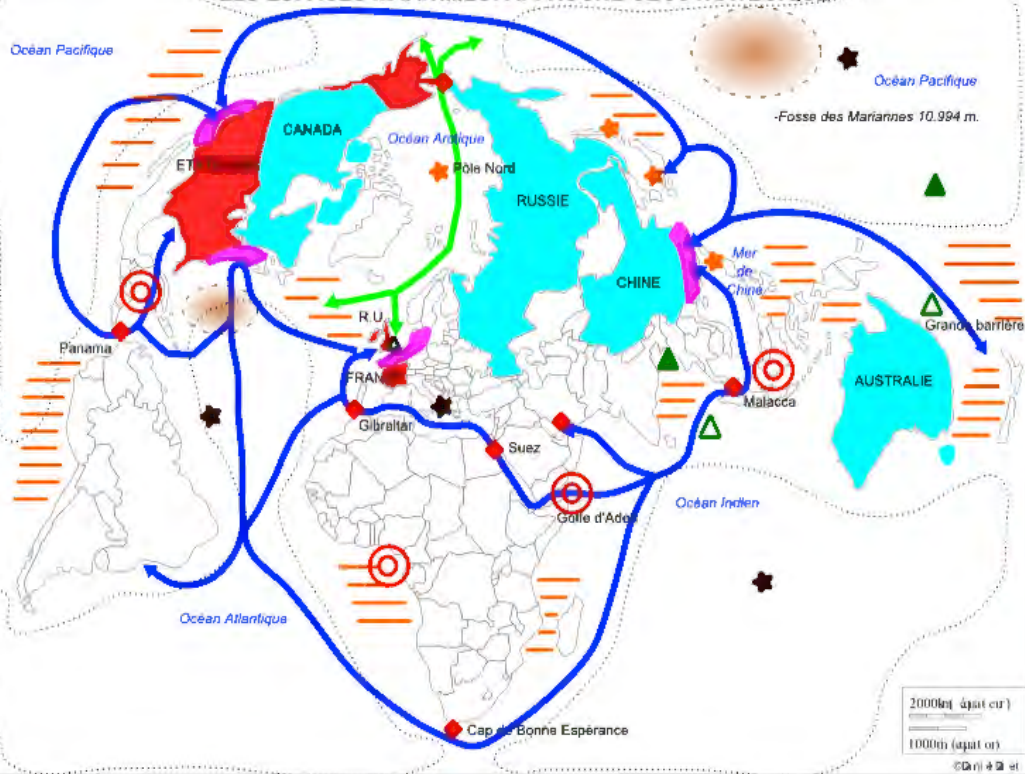
II) LE CONTRÔLE DES MERS: UNE DONNEE ESSENTIELLE POUR FAIRE D'UN ETAT UNE PUISSANCE.

- 1) *Un espace sous surveillance*
- puissance navale et aéronavale
 - ★ flotte de guerre des Etats-Unis
 - ◆ passage stratégique
- 2) *Une gouvernance difficile.*
- △ siège de l'O.M.I. (organisation maritime internationale)
 - principale zones de piraterie
 - ★ litiges et tensions

III) DES ESPACES IMPACTES : UN DEVELOPPEMENT DURABLE EN PANNE.

- courant de déchets plastiques
- ▲ montée du niveau des océans: menace sur certaines îles et littoraux
- △ récifs coralliens menacés
- les grands fonds marins déclarés "biens communs de l'humanité" par l'O.N.U., mais dont l'exploitation est engagée

LES ESPACES MARITIMES: APPROCHE GEOSTRATEGIQUE



I) DES ESPACES AU COEUR DE LA MONDIALISATION: DES ENJEUX ECONOMIQUES MAJEURS.

- 1) *L'essentiel des flux mondiaux.*
 - axe maritime majeur
 - façade maritime montrant la littoralisation des activités
- 2) *Des espaces convoités.*
 - ressources (halieutiques, hydrocarbures, nodules polymétalliques)
 - axe maritime potentiel
 - demande d'augmentation de la ZEE

II) LE CONTRÔLE DES MERS: UNE DONNEE ESSENTIELLE POUR FAIRE D'UN ETAT UNE PUISSANCE.

- 1) *Un espace sous surveillance.*
 - puissance navale et aéronavale
 - ★ flotte de guerre des Etats-Unis
 - ◆ passage stratégique
- 2) *Une gouvernance difficile.*
 - ▲ siège de l'O.M.I. (organisation maritime internationale)
 - principale zones de piraterie
 - ★ litiges et tensions

III) DES ESPACES IMPACTES : UN DEVELOPPEMENT DURABLE EN PANNE.

- courant de déchets plastiques
- ▲ montée du niveau des océans: menace sur certaines îles et littoraux
- récifs coralliens menacés
- les grands fonds marins déclarés "biens communs de l'humanité" par l'O.N.U. mais dont l'exploitation est engagée